



# **Inventário Turístico**

**Inventário da Oferta Turística**

**2016**

# **Realização:**

## **Prefeitura Municipal de Agudos**

Éverton Octaviani  
**Prefeito**

## **Secretaria de Esporte, Lazer e Turismo**

José Otaviano Delazari  
**Secretário**

## **Coordenadoria de Turismo**

Flaviano José Garcia  
**Coordenador**

## **PRB Consultores Associados**

Carlos Alberto Leal Rodrigues  
**Diretor**

Márcio Paccola Langoni  
**Coordenador do estudo**

## **Equipe de trabalho**

Carlos Alberto Leal Rodrigues  
Márcio Paccola Langoni  
Maria Fernanda de Almeida Rodrigues  
Wellington Contiero

**Fotógrafa**  
Giovana Malavazi Destro

## **PALAVRA DO PREFEITO**

A Prefeitura Municipal de Agudos, por meio da Secretaria de Esporte, Lazer e Turismo, tem trabalhado em parceria com o COMTUR – Conselho Municipal de Turismo com o objetivo de desenvolver o potencial turístico de nosso município.

Vimos na Lei Estadual nº 1.261/2015 a oportunidade para nosso município ser classificado como Município de Interesse Turístico e, para tanto, trabalhamos para atender aos requisitos necessários constantes nesta legislação.

O presente Inventário da Oferta Turística é composto pela Caracterização do Município de Agudos e suas Ofertas Turísticas Original e Agregada. É parte integrante do Plano Diretor de Turismo, estudo que conta ainda com as Pesquisas de Demanda Turística Real e Potencial realizadas no ano de 2015.

Corroborando com estes estudos, o município de Agudos possui um COMTUR atuante e formalizado, expressivos atrativos turísticos histórico-culturais, rurais e naturais, serviço médico emergencial, meios de hospedagem, serviços de alimentação e serviço de informação turística. Da mesma forma, possui infraestrutura básica capaz de atender às populações fixas e flutuantes no que se refere ao abastecimento de água potável e coleta de resíduos sólidos.

Por estas razões Agudos se apresenta à Comissão da Assembleia Legislativa e à Secretaria de Turismo do Governo do Estado de São Paulo para pleitear a classificação de Município de Interesse Turístico, uma conquista que agregará inestimável valor à sua imagem e será capaz de fortalece-lo como produto turístico nos cenários paulista e brasileiro.

**ÉVERTON OCTAVIANI**  
Prefeito Municipal

## ÍNDICE DE FIGURAS

Figura 01 -	Foto aérea do município.....	23
Figura 02 -	Paço Municipal.....	24
Figura 03 -	Portal de Entrada da cidade com imagens de atrativos turísticos..	24
Figura 04 -	Estrutura Organizacional da Prefeitura Municipal de Agudos.....	26
Figura 05 -	Estação Sorocabana, sede da Coordenadoria de Turismo.....	27
Figura 06 -	Catálogo do Circuito Caminhos do Centro-Oeste Paulista.....	30
Figura 07 -	I Fórum do Circuito, em Agudos.....	30
Figura 08 -	Abertura do I Fórum do Circuito, em Agudos.....	31
Figura 09 -	Prefeito de Agudos como anfitrião do I Fórum do Circuito.....	31
Figura 10 -	Governança no I Fórum do Circuito, em Agudos.....	32
Figura 11 -	Sinalização turística no município de Agudos.....	33
Figura 12 -	Sinalização turística no município de Agudos.....	33
Figura 13 -	Bandeira de Agudos.....	40
Figura 14 -	Brasão de Agudos.....	41
Figura 15 -	Localização de Agudos no Brasil.....	42
Figura 16 -	Localização de Agudos no Estado de São Paulo.....	43
Figura 17 -	Localização do município.....	43
Figura 18 -	Cidades limítrofes do município de Agudos.....	44
Figura 19 -	Mapa das Regiões Turísticas do Estado de São Paulo.....	44
Figura 20 -	Geologia Paulista.....	46
Figura 21 -	Relevo Paulista.....	47
Figura 22 -	Solo de Agudos.....	48
Figura 23 -	Clima de Agudos.....	49
Figura 24 -	Árvore Tucaneira (Pau-de-tucano).....	52
Figura 25 -	Planta Cipó-de-São-João.....	52
Figura 26 -	Árvore Ipê do Cerrado.....	53
Figura 27 -	Flor do Pequi.....	53
Figura 28 -	Flor Pára-Tudo.....	54
Figura 29 -	Flor de Açucena.....	54
Figura 30 -	Hidrografia de Agudos.....	55
Figura 31 -	Demografia do Estado de São Paulo e Agudos.....	58
Figura 32 -	Imagem de satélite da ETE em construção.....	62
Figura 33 -	Outdoor de coleta seletiva.....	63
Figura 34 -	Vias de Acesso – Rodovia Marechal Rondon (SP-300).....	65
Figura 35 -	Vias de Acesso.....	66
Figura 36 -	Obras na Nova Rodoviária de Agudos.....	67
Figura 37 -	Aeroporto Internacional Moussa Nakhil Tobias, em Bauru (SP).....	68
Figura 37 -	Sede da Polícia Militar.....	75
Figura 39 -	UPA – em construção.....	79
Figura 40 -	Hospital de Agudos.....	80
Figura 41 -	Instalações da FAAG.....	87
Figura 42 -	Rua 13 de maio.....	92
Figura 43 -	Estância Bonanza.....	94
Figura 44 -	Alambique – Estância Bonanza.....	94
Figura 45 -	Artesanato.....	96
Figura 46 -	Serra dos Agudos.....	102

Figura 47 -	Serra dos Agudos.....	103
Figura 48 -	Ponte sobre o Rio Batalha.....	104
Figura 49 -	Museu na AVAP Piatan, da empresa Duratex.....	107
Figura 50 -	Parque Ecológico Açucena da Serra.....	108
Figura 51 -	Panorâmica da Praça Cel. Delfino.....	110
Figura 52 -	Coreto da Praça da Matriz.....	110
Figura 53 -	Igreja Matriz de São Paulo.....	111
Figura 54 -	Agudos Palace Hotel.....	111
Figura 55 -	Construção do Seminário Santo Antônio.....	112
Figura 56 -	Seminário Santo Antônio.....	113
Figura 57 -	Teatro do Seminário Santo Antônio.....	113
Figura 58 -	Museu da Evolução.....	114
Figura 59 -	Capela do Seminário.....	114
Figura 60 -	Órgão de Tubos no Coro da Capela.....	115
Figura 61 -	Casarão da fazenda São Benedito.....	116
Figura 62 -	Antiga Estação Paulista – atual ETEC.....	118
Figura 63 -	Seminário Santo Antônio – entrada.....	124
Figura 64 -	Frei Gregório Johnscher.....	125
Figura 65 -	Igreja Matriz de São Paulo Apóstolo.....	126
Figura 66 -	Igreja Presbiteriana.....	127
Figura 67 -	Altar em madeira de igreja de São Domingos de Tupá.....	129
Figura 68 -	Cruzeiro no cemitério de São Domingos de Tupá.....	130
Figura 69 -	Casario na região central da cidade de Agudos.....	131
Figura 70 -	EEPG Coronel Leite – Antigo Grupo Escolar.....	132
Figura 71 -	Coreto da Praça da Matriz.....	133
Figura 72 -	Capela Santa Cruz com o Coreto ao lado – Distrito de Domélia....	133
Figura 73 -	Palacete que abriga o Espaço Histórico Plínio Machado Cardia....	134
Figura 74 -	Fonte da Fazenda São Benedito.....	135
Figura 75 -	Praça Tiradentes e Paço Municipal.....	136
Figura 76 -	Igreja Matriz de São Paulo.....	136
Figura 77 -	Capela de Santo Antônio.....	137
Figura 78 -	Alas do Seminário Santo Antônio.....	138
Figura 79 -	Alambique – Estância Bonanza.....	139
Figura 80 -	Estância Bonanza – Cervejaria Agudense.....	139
Figura 81 -	Cruzeiro da Vila Honorina.....	140
Figura 82 -	Monumento aos soldados da 2ª Guerra Mundial.....	140
Figura 83 -	Antigo Casarão da Fazenda São João.....	141
Figura 84 -	Espaço Histórico Plínio Machado Cardia.....	143
Figura 85 -	Museu Frei Gregório Johnscher – Seminário Santo Antônio.....	144
Figura 86 -	Cine Teatro São Paulo.....	146
Figura 87 -	Teatro do Seminário Santo Antônio.....	147
Figura 88 -	O premiado doce de leite de corte, de Agudos.....	148
Figura 89 -	Corporação Musical em foto comemorativa dos seus 40 anos.....	149
Figura 90 -	Carmo Barbosa em atuação.....	150
Figura 91 -	Maria (Lya) de Rosa.....	151
Figura 92 -	Regina Maria Sormani Ferreira.....	152
Figura 93 -	Fabício Alves em Montaria.....	153
Figura 94 -	Guilherme Ribeiro em Apresentação.....	153
Figura 95 -	Adriane Santana Lopes – Banda Move Over.....	154
Figura 96 -	José Benedito Tobias – ex-jogador de futebol.....	155

Figura 97 -	Plantação de cana-de-açúcar e produção de eucaliptos.....	156
Figura 98 -	Duratex.....	158
Figura 99 -	Cervejaria Agudos/Ambev.....	159
Figura 100 -	Unidade da Campineira, em Agudos.....	161
Figura 101 -	Mapa do Roda São Paulo no Circuito.....	165
Figura 102 -	Atrativos turísticos urbanos de Agudos.....	166
Figura 103 -	Atrativos turísticos de Agudos em geral.....	167
Figura 104 -	Hotel Estância Bonanza.....	170
Figura 105 -	Restaurante Turístico Rural Vila de São Francisco.....	177
Figura 106 -	Kart Z.....	183
Figura 107 -	Estádio Municipal Achilles Sormani – Ecoestádio.....	185
Figura 108 -	Pesqueiro Peixe Loko.....	190
Figura 109 -	Estância Serrana..	191
Figura 110 -	PIT – Posto de Informações Turísticas.....	192
Figura 111 -	Inauguração PIT de Agudos. ....	192

## ÍNDICE DE QUADROS

Quadro 01 - Composição atual do Conselho Municipal de Turismo.....	28
Quadro 02 - Legislação Vigente Turismo de Agudos.....	34
Quadro 03 - Distância de Cidades Limítrofes.....	45
Quadro 04 - Distância de Outras Cidades.....	45
Quadro 05 - Viação estabelecida em Agudos e destinos de ônibus.....	66
Quadro 06 - Horário de Vôos e Destinos.....	69
Quadro 07 - Agências Postais.....	71
Quadro 08 - Postos Telefônicos.....	71
Quadro 09 - Rádio com sede em Agudos.....	72
Quadro 10 - Emissoras de TV com Sinal de Transmissão em Agudos.....	72
Quadro 11 - Jornais do Município.....	73
Quadro 12 - Clínicas Médicas.....	81
Quadro 13 - Unidades de Atendimento à Saúde.....	82
Quadro 14 - Farmácias.....	83
Quadro 15 - Clínicas Odontológicas.....	84
Quadro 16 - Clínicas Veterinárias.....	84
Quadro 17 - Creches e Escolas.....	86
Quadro 18 - Feiras.....	91
Quadro 19 - Floriculturas.....	93
Quadro 20 - Quitandas.....	93
Quadro 21 - Lojas de Artigos Fotográficos.....	96
Quadro 22 - Agências Bancárias.....	97
Quadro 23 - Mecânica de Autos.....	97
Quadro 24 - Mecânica de Motos.....	99
Quadro 25 - Mecânica de Ônibus/Caminhões.....	99
Quadro 26 - Guinchos.....	99
Quadro 27 - Postos de Combustível.....	100
Quadro 28 - Dados Gerais dos Serviços e Equipamentos de Hospedagem....	169
Quadro 29 - Lista de Serviços e Equipamentos de Hospedagem.....	169
Quadro 30 - Dados dos Serviços e Equipamentos de Alimentação e Bebidas.	173
Quadro 31 - Dados dos Serviços e Equipamentos de Agências de Turismo....	177
Quadro 32 - Agências de Turismo.....	178
Quadro 33 - Transportadoras de Turismo.....	179
Quadro 34 - Taxistas.....	179
Quadro 35 - Mototaxistas.....	180
Quadro 36 - Salões para Festas e Eventos.....	180
Quadro 37 - Auditório para Salões de Reuniões.....	181
Quadro 38 - Buffets.....	182
Quadro 39 - Praças.....	183
Quadro 40 - Estádios.....	184
Quadro 41 - Campos.....	185
Quadro 42 - Ginásios.....	186
Quadro 43 - Quadras.....	186
Quadro 44 - Horário de funcionamento dos atrativos turísticos.....	193

## ÍNDICE DE TABELAS

Tabela 01 -	Ilustração Climática de Agudos.....	50
Tabela 02 -	Dados Específicos de Agudos.....	56
Tabela 03 -	População por faixa etária.....	58



## ÍNDICE DE GRÁFICOS

Gráfico 01 -	Ilustração Climática Mensal de Agudos.....	49
Gráfico 02 -	Ilustração da Temperatura de Agudos.....	50
Gráfico 03 -	Evolução Populacional.....	57
Gráfico 04 -	Pirâmide Etária.....	57
Gráfico 05 -	Índice de Desenvolvimento Humano (IDH).....	59
Gráfico 06 -	Aspectos Econômicos.....	60
Gráfico 07 -	Produto Interno Bruto (PIB).....	60

## SUMÁRIO

ÍNDICE DE FIGURAS.....	04
ÍNDICE DE QUADROS.....	07
ÍNDICE DE TABELAS.....	08
ÍNDICE DE GRÁFICOS.....	09
SUMÁRIO.....	10
<b>Introdução.....</b>	<b>16</b>
<b>Metodologia.....</b>	<b>16</b>
<b>CARACTERIZAÇÃO DO MUNICÍPIO.....</b>	<b>22</b>
1. Caracterização do município.....	23
1.1 Informações gerais.....	23
1.1.1 Institucional.....	25
1.1.2 Estrutura Organizacional.....	25
1.1.3 Coordenação de Turismo.....	27
1.1.4 Conselho Municipal de Turismo - COMTUR.....	27
1.1.5 Circuito Turístico Caminhos do Centro-Oeste Paulista.....	29
1.1.6 Sinalização Turística.....	32
1.1.7 Legislação.....	34
1.2 Histórico.....	37
1.3 Origem do Nome Agudos.....	39
1.4 Hino Oficial.....	39
1.5 Símbolos.....	40
1.5.1 Bandeira.....	40
1.5.2 Brasão.....	41
1.6 Aspectos Geográficos.....	42
1.6.1 Localização.....	42
1.6.2 Geologia.....	46
1.6.3 Relevo.....	46
1.6.4 Solo.....	47
1.6.5 Clima.....	48
1.6.6 Vegetação.....	50
1.6.7 Hidrografia.....	55
1.7 Aspectos Demográficos.....	56
1.7.1 População.....	56
1.7.2 IDHM.....	59
1.8 Aspectos Econômicos.....	59
1.9 Infraestrutura.....	61
1.9.1 Água e Esgoto.....	61
1.9.2 Coleta de Resíduos Sólidos.....	62
1.9.3 Energia Elétrica.....	63

	11
1.9.4 Internet.....	63
<b>2 MEIOS DE ACESSO.....</b>	<b>64</b>
2.1 Rodoviário.....	65
2.1.1 Terminal Rodoviário.....	66
2.2 Ferroviário.....	68
2.3 Aeroviário.....	68
2.4 Aquaviário.....	69
<b>3 SISTEMA DE COMUNICAÇÃO.....</b>	<b>71</b>
3.1 Agências Postais.....	71
3.2 Postos Telefônicos.....	71
3.3 Emissoras de Rádio.....	71
3.4 Emissoras de TV.....	72
3.5 Jornais.....	73
<b>4 SISTEMA DE SEGURANÇA.....</b>	<b>74</b>
4.1 Polícia Civil.....	75
4.2 Polícia Militar.....	75
4.3 Polícia Rodoviária.....	76
4.4 Corpo de Bombeiros.....	76
4.5 Serviço de Buscas e Salvamento.....	76
4.6 Defesa Civil.....	77
<b>5 SISTEMA DE SAÚDE.....</b>	<b>78</b>
5.1 Unidade de Pronto Atendimento – UPA.....	79
5.2 Hospital.....	79
5.3 Clínicas Médicas.....	80
5.4 Postos de Saúde.....	81
5.5 Farmácias/Drogarias.....	82
5.6 Clínicas Odontológicas.....	83
5.7 Clínicas Veterinárias.....	84
<b>6 SISTEMA EDUCACIONAL.....</b>	<b>85</b>
<b>7 OUTROS SERVIÇOS E EQUIPAMENTOS DE APOIO.....</b>	<b>90</b>
7.1 Compras Especiais.....	91
7.1.1 Feiras.....	91
7.1.2 Galeria/Rua Comercial.....	91
7.1.3 Plantas/Flores/Frutas.....	92
7.1.4 Bodega/Alambique.....	93
7.2 Comércio Turístico.....	94
7.2.1 Loja de Artesanato.....	95
7.2.2 Loja de Artigos Fotográficos.....	96
7.3 Serviços Bancários.....	96

	12
7.3.1 Agência/Posto Bancário.....	96
7.4 Serviços Mecânicos.....	97
7.4.1 Automóveis.....	97
7.4.2 Motocicletas.....	99
7.4.3 Ônibus/Caminhões.....	99
7.4.4 Outros.....	99
7.5 Postos de Combustível.....	100
<b>OFERTA TURÍSTICA ORIGINAL.....</b>	<b>101</b>
<b>8 ATRATIVOS TURÍSTICOS.....</b>	<b>102</b>
8.1 Atrativos Naturais.....	102
8.1.1 Serra dos Agudos.....	102
8.1.2 Hidrografia.....	103
8.1.2.1 Rio Lençóis.....	103
8.1.2.2 Rio Batalha.....	103
8.1.2.3 Rio Turvo.....	105
8.1.2.4 Fonte São Benedito.....	105
8.1.3 Unidades de Conservação e Similares.....	105
8.1.3.1 Área de proteção Ambiental.....	105
8.1.3.2 Mata de Copaíba – Fazenda Monte Alegre.....	106
8.1.3.3 Parque Ecológico Açucena da Serra.....	107
8.2 Atrativos Culturais.....	109
8.2.1 Conjunto Arquitetônico.....	109
8.2.1.1 Conjunto Arquitetônico Urbano.....	109
8.2.1.1.1 Praça Coronel Delfino Alexandrino de Oliveira Machado....	109
8.2.1.2 Conjunto Arquitetônico Rural.....	112
8.2.1.2.1 Seminário Santo Antônio.....	112
8.2.1.2.2 Fazenda São Benedito.....	115
8.2.1.3 Conjunto Arquitetônico Ferroviário.....	118
8.2.1.3.1 Companhia Paulista.....	118
8.2.1.3.2 Estação Ferroviária Sorocabana.....	119
8.2.1.4 Comunidades Tradicionais.....	120
8.2.1.4.1 Comunidade Quilombola de Porcos.....	120
8.2.1.4.2 Comunidades de Imigração.....	120
8.3 Itinerários Culturais.....	121
8.3.1 Agudos: é Preciso Conhecer para Amar.....	121
8.3.2 Desbravando o Seminário.....	122
8.3.3 Trilha do tatu.....	123
8.3.4 Circuito Turístico Olho D'água.....	123
8.3.5 Lugares de Manifestação de Fé.....	123
8.3.5.1 Encontro de Manifestação de Fé de Cunho Religioso.....	123
8.3.5.1.1 Seminário Santo Antônio.....	123
8.3.5.1.2 Igreja Matriz de São Paulo.....	125
8.3.5.2 Outros.....	126
8.3.5.3 Lugares de referências às memórias.....	128
8.3.6 Arquitetura Civil.....	130
8.3.6.1 Casarões.....	130

8.3.6.2 Educandário/Colégio/Escola.....	131
8.3.6.3 Coreto.....	132
8.3.6.4 Palacete.....	133
8.3.6.5 Chafariz/Fonte/Bica.....	134
8.3.7 Arquitetura Oficial.....	135
8.3.7.1 Paço Municipal.....	135
8.3.8 Arquitetura Religiosa.....	136
8.3.8.1 Igreja Matriz de São Paulo.....	136
8.3.8.2 Capela de Santo Antônio.....	137
8.3.8.3 Seminário Santo Antônio.....	137
8.3.9 Arquitetura Industrial/Agrícola.....	138
8.3.9.1 Alambique da Estância Bonanza.....	138
8.3.10 Arquitetura Funerária.....	139
8.3.11 Marcos Históricos.....	140
8.3.11.1 Referências à História.....	140
8.3.12 Obras de Interesse Artístico.....	141
8.3.13 Ruínas.....	141
8.3.13.1 Fazenda São João.....	141
8.3.13.2 Cemitério São Domingos do Tupá.....	142
8.3.14 Museu/Memorial.....	142
8.3.14.1 Espaço Histórico Plínio Machado Cardia.....	142
8.3.14.2 Museu Frei Gregório Johnscher – Museu da Evolução.....	143
8.3.14.3 Área de Vivência Ambiental Piatan – AVAP.....	145
8.3.15 Teatros/Anfiteatros.....	145
8.3.15.1 Cine Theatro São Paulo.....	145
8.3.15.2 Teatro do Seminário Santo Antônio.....	147
8.3.16 Gastronomia Típica e Preparação de Alimentos.....	148
8.3.17 Artesanato/Trabalhos Manuais.....	149
8.3.18 Formas de Expressão.....	149
8.3.19 Personalidades.....	150
8.3.19.1 Emilson Carmo Barbosa – Cantor.....	150
8.3.19.2 Maria (Lya) de Rosa – Escritora.....	151
8.3.19.3 Regina Maria Sormani Ferreira – Escritora.....	152
8.3.19.4 Fabício Alves e competidores em animais.....	152
8.3.19.5 Guilherme Ribeiro – Tecladista.....	153
8.3.19.6 Adriane Santana Lopes – Cantora.....	154
8.3.19.7 José Benedito Tobias – Ex-Jogador.....	154
8.4 Atividades Econômicas.....	155
8.4.1 Agropecuária.....	156
8.4.1.1 Agricultura.....	157
8.4.1.2 Silvicultura e Indústria.....	157
8.4.1.2.1 Duratex. S.A.....	157
8.4.2 Alimentício.....	159
8.4.2.1 Ambev - Companhia de Bebidas das Américas.....	159
8.4.3 Comercial.....	160
8.4.3.1 Atacadista.....	160
8.4.4 Eventos Programados.....	162
8.4.4.1 Feiras/Exposições.....	162
8.4.4.2 Festivais/Shows.....	162

8.4.5 Competições.....	163
8.4.5.1 Festa do Peão.....	163
8.4.6 Desfiles/Passeatas.....	163
8.4.7 Festas/Celebrações.....	164
8.4.7.1 Religiosa/Manifestação de Fé.....	164
8.4.7.2 Festa Cívica.....	164
8.4.7.3 Roda São Paulo.....	164
8.5 Mapas turísticos de Agudos – Urbano e Geral.....	165
<b>OFERTA TURÍSTICA AGREGADA .....</b>	<b>168</b>
<b>9 SERVIÇOS E EQUIPAMENTOS TURÍSTICOS.....</b>	<b>169</b>
9.1 Serviços e Equipamentos de Hospedagem.....	169
9.2 Serviços e Equipamentos de Alimentos e Bebidas.....	172
9.3 Serviços e Equipamentos de Agências de Turismo.....	177
9.4 Serviços e Equipamentos de Transporte Turístico.....	179
9.4.1 Transportadora Turística e Similares.....	179
9.4.2 Outros Tipos de Transporte.....	179
9.5 Serviços e Equipamentos Para Eventos.....	179
9.5.1 Espaço Para Eventos.....	180
9.5.1.1 Centro de Convenções e Feiras.....	180
9.5.1.2 Salões Para Festas e Eventos.....	180
9.5.1.3 Auditório/Salão Para Reuniões.....	180
9.5.2 Serviços Para Eventos.....	181
9.5.2.1 Organizadora de Eventos.....	182
9.5.2.2 Outros Serviços Especializados.....	182
9.6 Serviços e Equipamentos de Lazer.....	182
9.6.1 Espaços Livres e Áreas Verdes.....	182
9.6.1.1 Praças.....	182
9.6.1.2 Kartódromo.....	183
9.6.2 Instalações Esportivas.....	184
9.6.2.1 Estádio.....	184
9.6.2.2 Campo.....	185
9.6.2.3 Ginásio.....	186
9.6.2.4 Quadra.....	186
9.6.3 Espaço de Diversão, Cultura, Clubes de Serviços e Associações....	186
9.6.3.1 Casa de Espetáculos/Shows.....	186
9.6.3.2 Clube de Serviços/Associações.....	187
9.6.3.2.1 Lions Clube de Agudos.....	187
9.6.3.2.2 Rotary Clube de Agudos.....	187
9.6.3.2.3 ACIRA.....	188
9.6.3.3 Clubes de Lazer.....	188
9.6.3.3.1 Clube Brahma.....	188
9.6.4 Outros Serviços de Recreação.....	189
9.6.4.1 Pesque e Pague.....	189
9.6.4.1.1 Peixe Loko.....	189
9.6.4.1.2 Toka do Peixe.....	190
9.6.4.2 Sítios/Chácaras de Lazer.....	191
9.6.4.2 Estância Serrana.....	191

9.6.5 Informações Turísticas.....	192
9.6.5.1 PIT – Posto de Informações Turísticas.....	192
<b>CONSIDERAÇÕES FINAIS.....</b>	<b>195</b>
<b>REFERÊNCIAS.....</b>	<b>197</b>
<b>ANEXOS.....</b>	<b>201</b>

## **Introdução**

O presente Inventário da Oferta Turística é composto pela Oferta Turística Original, segundo Beni, os atrativos naturais e culturais, e a Oferta Turística Agregada, onde encontramos os equipamentos e serviços turísticos.

O Inventário da Oferta Turística consiste no levantamento dos atrativos turísticos de Agudos, já assim caracterizados, somados aos recursos potencialmente turísticos que podem ser transformados em atrativos. Incluem-se à oferta turística do destino os serviços aos turistas como meios de hospedagem, equipamentos de alimentação, comércio diferenciado, transportes, espaços para realização de eventos, entre outros.

Do mesmo modo, é feito um levantamento de informações sobre a infraestrutura básica da cidade que, apesar de não estar relacionada diretamente a atividade turística, influencia na qualidade da experiência do turista na localidade.

## **Metodologia**

As informações expostas no decorrer do presente Inventário foram colhidas por meio de formulários específicos para cada tipo de segmento e serviço. A coleta das informações utilizadas para inventariação foram baseadas em modelos do livro Análise Estrutural do Turismo, do Professor Mário Carlos Beni, nos questionários oficiais de Inventário da Oferta Turística do Ministério do Turismo cuja estrutura de apresentação das informações foi respeitada. Estes referenciais teóricos e metodológicos foram também adaptados conforme necessidade, tornando os instrumentos mais apropriados às características do município de Agudos.














Além da estrutura do estudo obedecer ao que preconiza ao Ministério do Turismo, os formulários extraídos da publicação Análise Estrutural do Turismo continham modelos destinados a atrativos naturais, atrativos culturais, meios de hospedagem, alimentação, recreação e serviços complementares.


Importante ressaltar que a equipe de trabalho da PRB Consultores coletou os dados por meio digital, consultas em referências bibliográficas, setores da municipalidade, reuniões de trabalho com grupo de acompanhamento, com membros de COMTUR e visitas *in loco* para coleta de informações diretamente com



proprietários ou responsáveis pelos empreendimentos turísticos, o que exigiu grande esforço da equipe para este trabalho de campo e para o preenchimento das informações coletadas.


Os empreendimentos agudenses constam nos quadros a seguir. Com relação aos atrativos turísticos, aqueles em que constar um (P) são considerados atrativos potenciais, portanto não abertos à visitação ou ainda não preparados para recepção de fluxos turísticos. Os atrativos em que não constar esta restrição já são turísticos.

<b>Atrativos Turísticos Naturais (5)</b> (Ecoturismo e Turismo de Aventura)	
	Área de Proteção Ambiental do Rio Batalha (P)
	Mata da Copaíba – Fazenda Monte Alegre (P)
	Nascentes dos Rio Batalha, Lençóis e Turvo (P)
 	Parque Ecológico M. Açucena da Serra (P) (Área de Preservação/Parque Urbano)
	Serra de Agudos
<b>Atrativos Turísticos Culturais (30)</b> (Turismo Cultural, Rural, Religioso, Esportes, Negócios e Eventos, e Saúde)	
          	Seminário Santo Antônio (Capela, atividades rurais, artigos religiosos, biblioteca, museu, teatro, nascentes/passeio ecológico)
      	Fazenda São Benedito (Atividades rurais, mirante, museu, hospedagem, nascentes/passeio ecológico)
	Praça Cel. Delfino
	Estação Ferroviária Sorocabana
	Estação Companhia Paulista
	Igreja Matriz de São Paulo Apóstolo

	Espaço Histórico Plínio Machado Cardia
	Paço Municipal
	Obelisco aos Soldados da II Guerra
	Capela de Santo Antônio
	Fazenda São João (P)
	Cemitério de São Domingos de Tupá (P)
	Hotel Estância Bonanza (hospedagem, cervejaria, alambique, lazer e eventos)
	Área de Vivência Ambiental Piatan – AVAP (P)
	Cine Theatro São Paulo (P)
	Casa do Artesão – Estação Ferroviária
	Cervejaria Agudos/Ambev (Museu e Lagoa dos Patos) (P)
	Doces Kaseiros Nayá
	Kart Z
	Estádio Municipal Achilles Sormani – Ecoestádio
	Vila de São Francisco Restaurante Turístico Rural
	Pesqueiro Peixe Loko (Pesque-pague, pesque e solte, restaurante)
	Toka do Peixe*
	Estância Serrana
	Spa Vida
	Festa do Peão
	Quermesse de Santo Antônio
-	Provence – Fábrica e Outlet
-	A Campineira
-	Empório Chile

 <b>Meios de Hospedagem (9)</b>	
HOTEL ESTÂNCIA BONANZA	
AGUDOS PALACE HOTEL	
HOTEL VENTURINI	
ARCA HOTEL	
ESTÂNCIA RENASCER (ACANTONAMENTO)	
SPA VIDA	
HOTEL MUNHOZ (EM CONSTRUÇÃO)*	
FAZENDA SÃO BENEDITO (ALUGUEL)**	
ESTÂNCIA SERRANA (ALUGUEL)**	
SEMINÁRIO SANTO ANTÔNIO (CASA DE ENCONTROS)**	
MOTEL CAPRI (HOSPEDAGEM POR HORA)***	
 <b>Estabelecimentos de Alimentação (18)</b>	
<b>Pastelaria</b>	BB Pastel
	Paladar Pastel
<b>Hotéis</b>	Restaurante do Agudos Palace Hotel
	Restaurante do Hotel Venturini
<b>Pizzaria</b>	Pizzaria Cheiro Verde
<b>Bar</b>	Bizzo's Beer
<b>Restaurante</b>	Restaurante Sinhá
	Restaurante La Donostì Gastro Bar
	Restaurante e Petiscaria Canaã
	Restaurante Sabor Azul
	Natural Açaí
<b>Lanchonetes</b>	Estação Lanches
	Kero Kero Tropical Açaí
	Recanto da Empada
<b>Sorveterias</b>	Sorveteria Napoli
	Sorveteria Central
<b>Atrativos turísticos</b>	Vila de São Francisco
	Pexe Loko
<b>Agências de turismo (4)</b>	
<b>Emissivas</b>	Actours Agência de Viagens
	Carol Herrera Viagens e Turismo
	Prumotur
<b>Receptiva</b>	Turismo e Cia.
<b>Espaços para eventos – festas, auditórios e reuniões (14)</b>	

<b>Instituições</b>	ACIRA – Associação Comercial, Empresarial, Industrial Agudos
	Câmara Municipal de Agudos
<b>Clube</b>	Brahma Esporte Clube
<b>Salões particulares e buffets</b>	Açucena da Serra
	Buffet Dri Arts
	Buffet Sérgio
	Buffet Fest Encanto
	Buffet Lelial
<b>Atrativos turísticos</b>	Vila de São Francisco
	Espaço Plínio Machado Cardia
	Estância Bonanza
	Seminário Santo Antônio
	Estância Serrana
	Cine Theatro São Paulo (P)
<b>Equipamentos de recreação e lazer (16)</b>	
<b>Praças</b>	Praça Tiradentes
	Praça Cel. Delfino
	Praça da Igreja de Santo Antônio
	Praça da Estação Sorocabana
<b>Estádio</b>	Ecoestádio Achiles Sormani
<b>Campos</b>	José Felipe Saab
	Renato Pardin
	Ernani Valsessia
<b>Ginásio</b>	Dr. Vicente Evaristo Damante
<b>Quadras</b>	Jardim Cruzeiro
	Jardim Cruzeiro
	Cohab IV
	Jardim Europa
	Mário Campesato
	Vienense
	Chácara Avato
<b>Serviços de transporte (3)</b>	
Expresso de Prata	

Ponto de Táxi nº1	
Moto Taxi Cometa	
<b>Comércio Diferenciado/Turístico (6)</b>	
Alambique do Hotel Estância Bonanza	
Empório Chile	
Cervejaria Agudense	
Loja do Seminário Santo Antônio	
Penha Artesanatos	
Casa do Artesão	
<b>Outros Serviços e Equipamentos Turísticos (1)</b>	
	PIT – Posto de Informação Turística



## **CARACTERIZAÇÃO DO MUNICÍPIO**

## 1 CARACTERIZAÇÃO DO MUNICÍPIO

### 1.1 Informações Gerais

O município de Agudos teve a sua fundação no dia 27 de julho de 1898. Localizado no estado de São Paulo, na Macrorregião de Bauru, região centro-oeste do Estado, distante 330 km da capital, o município tem como principal acesso a Rodovia Marechal Rondon e, a partir de São Paulo, o acesso se dá inicialmente por meio da Rodovia Castelo Branco.



Figura 1: Agudos – vista aérea.  
Fonte: Almanaque Agudos Açucena da Serra (2013).

Agudos está há 15 km do Aeroclub de Bauru e a 41 km do Aeroporto Bauru-Arealva (JTC) e a menos de 51 km do Porto Intermodal da Hidrovia Tietê-Paraná, via de acesso ao Mercosul.

Com uma área de 968 km<sup>2</sup> sua população é estimada em 38.000 habitantes e sua economia se destaca pela indústria com a produção madeireira e cervejeira, além

da agricultura de cana-de-açúcar, milho e mandioca e das micro e pequenas empresas cujas atuações são diversificadas.



Figura 2: Paço Municipal.  
Fonte: Gi Malavazi Fotografia (2016).

O Paço Municipal ocupa um prédio histórico do município e localiza-se na Praça Tiradentes. É este edifício que abriga parte dos setores administrativos da Prefeitura Municipal de Agudos.



Figura 3: Portal de Entrada da cidade com imagens de atrativos turísticos.  
Fonte: Gi Malavazi Fotografia (2016).



Importante destacar o potencial para o turismo receptivo do município que, em alguns empreendimentos já é realidade, uma vez que já recebem turistas regularmente. De outro lado, recursos potenciais são numerosos para que, no futuro, a sua oferta turística seja ampliada.

Prova da importância do setor de turismo e sua colaboração na economia do município é que o portal de entrada do município reúne imagens de atrações turísticas locais, conforme exposto na página anterior.

### **1.1.1 Institucional**

Seguem abaixo informações institucionais sobre a Prefeitura Municipal de Agudos, sua localização e formas de contato.

Prefeitura Municipal de Agudos

Praça Tiradentes, 650 – Centro.

CEP 17.120-000

Telefone/Fax: (14) 3262 8500 / (14) 3262 8528

Site: [www.agudos.sp.gov.br](http://www.agudos.sp.gov.br)

e-mail: [gabinete@agudos.sp.gov.br](mailto:gabinete@agudos.sp.gov.br)

CNPJ: 46.137.444/0001-74

Prefeito: Everton Octaviani (gestão 2013-2016).

### **1.1.2 Estrutura Organizacional**

A administração municipal de Agudos atualmente é composta por 14 pastas que gerenciam setores importantes para o Poder Público Municipal.

É de ser ressaltar que o município de Agudos não conta atualmente com uma secretaria específica de turismo para a gestão do setor. Contudo, o setor de turismo no governo municipal foi instituído na forma de Coordenadoria e a mesma se reporta à Secretaria de Esporte e Lazer e por esta estrutura administrativa é abrigada.

A seguir o presente estudo apresenta o Organograma da Prefeitura Municipal de Agudos para melhor ilustração e entendimento deste aspecto gerencial do turismo no município.

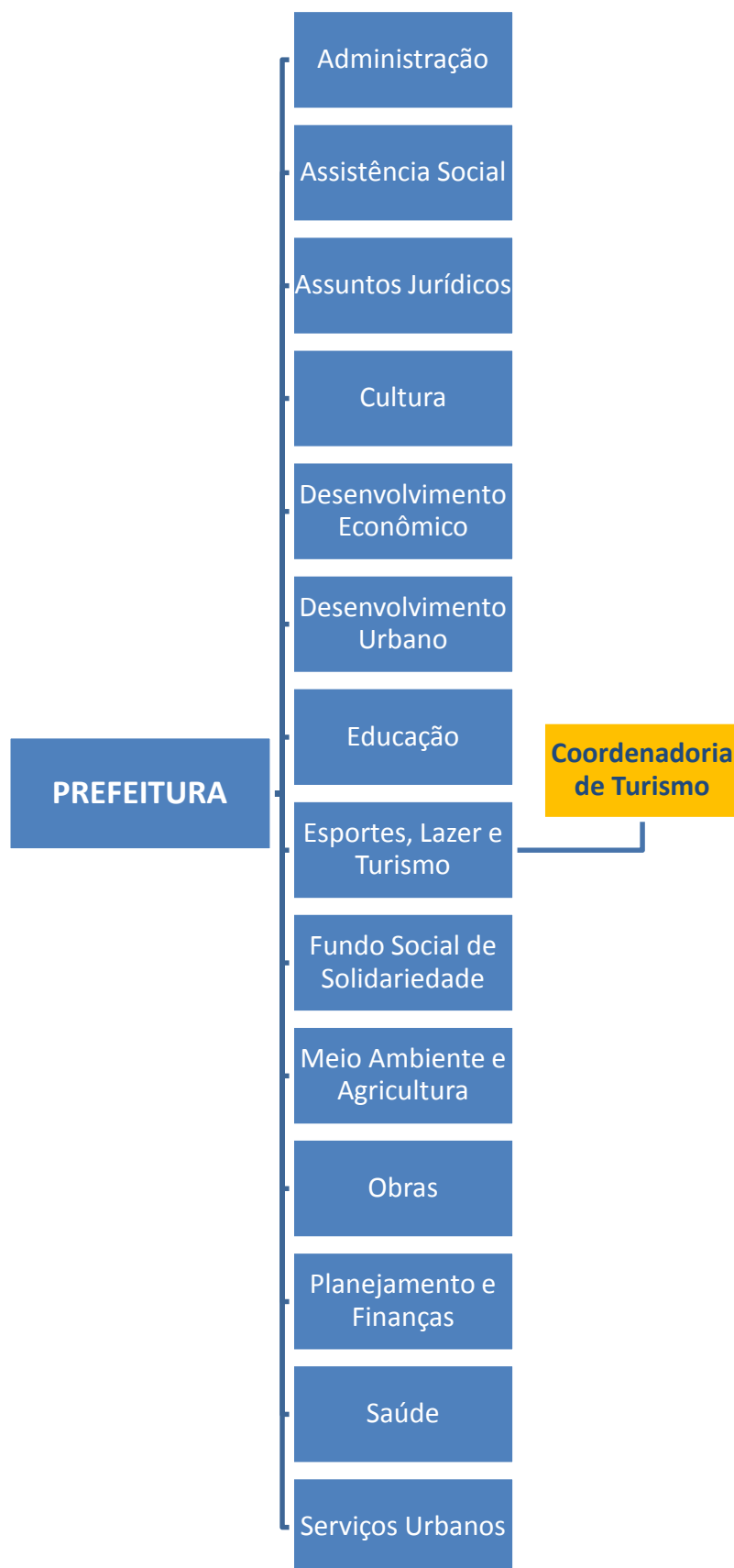


Figura 4: Estrutura Organizacional da Prefeitura Municipal.  
Fonte: [www.agudos.sp.gov.br](http://www.agudos.sp.gov.br).

### 1.1.3 Coordenadoria de Turismo

A Secretaria de Esporte, Lazer e Turismo da Prefeitura Municipal de Agudos conta em sua equipe com um turismólogo na Coordenadoria de Turismo, na condição de cargo comissionado, não havendo profissional concursado atualmente exercendo as funções relacionadas ao desenvolvimento do turismo no município.

O espaço físico que abriga o setor de Turismo, além de outros setores da municipalidade, é o prédio da Estação da Estrada de Ferro Sorocabana, sendo que este mesmo espaço histórico-cultural também abriga o artesanato do município, o PIT – Posto de Informações Turísticas e, por muito tempo, sediou o COMTUR – Conselho Municipal de Turismo.



Figura 5: Estação da Estrada de Ferro Sorocabana abriga a Coordenadoria de Turismo do município de Agudos.  
Fonte: Gi Malavazi Fotografia.

São realizadas reuniões da Coordenadoria de Turismo com o Conselho Municipal de Turismo e também com a Governança do Circuito Turístico Caminhos do Centro-Oeste Paulista para implementação de ações em prol do desenvolvimento turístico local e regional, além do setor prestar suporte aos projetos locais de turismo pedagógico, eventos, entre outras tarefas de responsabilidade da pasta.

### 1.1.4 Conselho Municipal de Turismo – COMTUR

O COMTUR – Conselho Municipal de Turismo de Agudos foi instituído em 30

de setembro de 1998, por meio da Lei nº 2.929. Em 2016 o Conselho completará 18 anos de atividades colaborativas em prol do desenvolvimento do turismo no município de Agudos.

Quadro 1: Composição atual do Conselho Municipal de Turismo.

<b>COMTUR – Conselho Municipal de Turismo de Agudos</b>		
<b>Poder Público Municipal</b>		
<b>Representação</b>	<b>Titulares</b>	<b>Suplentes</b>
Secretaria de Esporte, Lazer e Turismo	Donizete Aparecido Ferreira	Flaviano José Garcia
Secretaria de Obras	Antônio Augusto Del Rio	Andréia Maia de Almeida Lara
Secretaria de Administração e Finanças	Carlos Alberto Pinto	Nelma Aparecida Carlos de Medeiros
Secretaria de Agricultura e Meio Ambiente	Marcelo Cogo	Francine Mattos de Deus
<b>Sociedade Civil</b>		
<b>Representação</b>	<b>Titulares</b>	<b>Suplentes</b>
Atrativos Turísticos	Eliane Cristina Munhoz de Oliveira	Regina Rêvoli de Conti
Segurança Pública	Reginaldo Vieira	Ronald Rosa
ACIRA – Associação Comercial, Industrial e Rural	Vinícius Carvalho Lima	Marcos Kauffman
Agências de Turismo	Maria Teresa Napoleone Crema Remoli	Antonio Augusto da Silva
Meios de Hospedagem	Maria Ligia Scachetti Garcia	Regina Aparecida Carvalho
Meios de Alimentação	João Flávio Pires Delazari	Fernando Lacerda Oliva
Artesãos	Eva Aparecida Vicente	Maria Helena Rodrigues da Silva
Câmara Municipal	Elizeu Tenório Cavalcanti	Patric Rafael Ribeiro Teixeira
Ensino Superior	Maria Aparecida Pascoal Duarte	Lúcia Helena Aravéchia de Oliveira
Turismo de aventura	Fernando César Naziozeno	Josimar Rosa
Imprensa	Isabel Cristina Viotto	Carolina Maria de Oliveira e Silva
Ensino Básico	Ana Gláucia D'ávila Rondina	Irene Taveira Bortoletto
Turismo Religioso	Frei Leonardo Pinto dos Santos	Pastor Helber Lourenço

Fonte: Decreto Executivo Municipal nº 5.629 de 07 de agosto de 2015.

Atualmente o COMTUR está ligado à Secretaria de Esporte, Lazer e Turismo por meio de sua Coordenadoria de Turismo e, conforme preconizado pelo Conselho Estadual de Turismo e Secretaria de Turismo do Governo do Estado de São Paulo, é

composto por representantes do Poder Público Municipal e, na sua maioria, representantes da Sociedade Civil agudense. Os membros do COMTUR, que são empossados a cada 02 anos, exercem serviço voluntário nas ações definidas nas reuniões mensais. O objetivo principal do Conselho é criar soluções para desenvolver o turismo de forma sustentável no município.

O COMTUR conta atualmente com 17 membros titulares e 17 suplentes nomeados por meio do Decreto Executivo nº 5.629, de 07 de agosto de 2015. A diretoria do conselho para o mandato 2015-2016 é formada pela Sra. Maria Teresa Napoleone Crema Remoli, Presidente, Sra. Carolina Sormani, vice-presidente, a Sra. Maria Ligia Scachetti Garcia, Secretária Executiva, e Eva Maria Vicente - segunda secretária.

#### **1.1.5 Circuito Turístico Caminhos do Centro-Oeste Paulista**

O Circuito Turístico Caminhos do Centro-Oeste Paulista surgiu como alternativa para o desenvolvimento regional. Fruto de uma parceria entre o SEBRAE-SP, CODER – Conselho de Desenvolvimento Econômico Regional, Instituto Soma e Prefeituras Municipais dos municípios de Agudos, Avaí, Arealva, Bauru, Duartina, Iacanga, Agudos, Macatuba, Pederneiras e Piratininga. O objetivo desta ação regional: contribuir com o desenvolvimento socioeconômico e cultural da região de forma sustentável, inserindo-a no mercado regional, estadual e nacional de turismo, cultura e artesanato, consolidando roteiros turísticos e aumentando fluxo de turistas.

Com foco no desenvolvimento regional e seguindo a tendência da regionalização e profissionalização da atividade turística, aplicando metodologia desenvolvida pelo SEBRAE-SP, a região do Circuito Turístico Caminhos do Centro-Oeste Paulista constituiu uma governança com lideranças regionais e empresários, conscientes da necessidade do esforço coletivo e sistêmico, tanto do Poder Público quanto da iniciativa privada, no desenvolvimento sustentável do turismo.

O Circuito organizou a oferta turística regional para oferecer variadas atrações turísticas, com possibilidades de se conhecer as riquezas e valores do interior paulista, com especial destaque para o meio rural, a história e sua cultura.




Figura 6: Catálogo do Circuito Turístico Caminhos do Centro-Oeste Paulista.  
Fonte: SEBRAE-SP (2010).

Um aspecto ainda desafiador, além da capacitação que gere aprimoramento aos profissionais de toda a cadeia produtiva do turismo na região, é implementar no território do Circuito um olhar profissional da operação comercial da atividade nos municípios que dele fazem parte, inclusive no município de Agudos. Outro aspecto desafiador é um plano de promoção e comercialização, sendo direcionadas as ações de marketing para lançar e posicionar mercadologicamente o destino do Circuito Turístico Caminhos do Centro-Oeste Paulista.



Figura 7: I Fórum do Circuito, em Agudos.  
Fonte: SEBRAE-SP (2008).

Um fato histórico a destacar no Circuito Turístico que envolve o município de Agudos é que o lançamento do primeiro institucional do Circuito. O Catálogo de Negócios foi lançado no ano de 2008 em evento realizado no Seminário Santo Antônio, contou com ampla divulgação da mídia regional e participação da comunidade regional que tem interesse no desenvolvimento do setor.



Figura 8: Abertura do I Fórum do Circuito, em Agudos.  
Fonte: SEBRAE-SP (2008).



Figura 9: Prefeito de Agudos como anfitrião do I Fórum do Circuito.  
Fonte: SEBRAE-SP (2008).

Posteriormente, foi realizada a 1.<sup>a</sup> Feira de Turismo, Cultura e Artesanato do Circuito no início de maio de 2009. No final do mesmo ano ocorreu o lançamento do Catálogo de Negócios em Turismo, Cultura e Artesanato do Circuito no período de 03 a 06 de dezembro de 2009, em Lençóis Paulista, no Salão Paroquial do Santuário Nossa Senhora da Piedade. Nesta oportunidade o município de Agudos participou também do 2º Fórum e 2ª Feira do Circuito Turístico na Praça Comendador José Zillo.



Figura 10: Governança no I Fórum do Circuito, em Agudos.  
Fonte: SEBRAE-SP (2008).

No dia 19 de agosto de 2013, foi fundada a ACT Caminhos - Associação do Circuito Turístico Caminhos do Centro-Oeste Paulista, com a participação de 15 empreendimentos do Circuito, tendo Agudos representantes nesta ação pioneira.

### **1.1.6 Sinalização Turística**

O município de Agudos possui sinalização de orientação turística implementada na área urbana pelo Poder Público. Em alguns casos, seja em vias públicas urbanas ou rurais, a instalação é proveniente dos próprios atrativos turísticos privados do município.





Figura 11: Sinalização turística no município de Agudos.  
Fonte: PRB Consultores Associados (2016).



Figura 12: Sinalização turística no município de Agudos.  
Fonte: PRB Consultores Associados (2016).

Embora cumpra a função de sinalizar parte dos atrativos turísticos agudenses e indicar caminhos aos turistas e visitantes em geral, um aspecto importante a ressaltar diz respeito às características destas placas: são filipetas metálicas e não placas inteiriças como recomendam os órgãos de engenharia de tráfego e as normas de trânsito e do Guia Brasileiro de Sinalização de Orientação Turística.

Importante ressaltar que a sinalização de orientação turística, além de indicativa dos atrativos turísticos de modo que o turista chegue em segurança aos mesmos, também é considerada uma sinalização auxiliar de trânsito e, por esta razão, é recomendável que todos os padrões de engenharia preconizados sejam adotados nos projetos de modo que a visualização e a continuidade dos mesmos sejam garantidas. É recomendável que os estudos sejam ser elaborados por um engenheiro, responsável emitir uma ART – Anotação de Responsabilidade Técnica, e por um turismólogo responsável por orientar quanto ao conteúdo das placas (pictogramas).

### 1.1.7 Legislação

O investimento no desenvolvimento da atividade turística no município de Agudos tem ainda mais legitimidade uma vez que este importante setor social e econômico integra o Plano Diretor Participativo instituído por meio da Lei Complementar 13/2005 e também a Lei Orgânica do Município de Agudos n.º 04/2011.

No quadro a seguir aspectos a destacar no ambiente jurídico do município:

Quadro 2: Legislação vigente e demais legislações de destaque relacionadas ao Turismo no município de Agudos.

Lei/Decreto Executivo	Data	Referência	Descrição
Lei nº 2.929.	30 de setembro de 1998.	CONTUR.	Autoriza o Poder Executivo Municipal a criar o Conselho Municipal de Turismo de Agudos – CONTUR e dá outras providências.
Lei nº 3.525.	17 de maio de 2005.	FUMTUR.	Cria o Fundo de Desenvolvimento do Turismo de Agudos, e dá outras providências.
			<p style="text-align: center;"><b>CAPÍTULO VI</b> <b>DO DESENVOLVIMENTO ECONÔMICO,</b> <b>CIENTÍFICO E TECNOLÓGICO</b></p> <p>ARTIGO 65 - A política de desenvolvimento econômico constitui-se na aplicação de um conjunto de ações destinadas a proporcionar o crescimento quantitativo e qualitativo da economia, com especial atenção à preservação do Meio Ambiente, através do estímulo a atividades geradoras de emprego e renda, e da instituição de mecanismos que resultem na distribuição socialmente justa da produção, de acordo com os seguintes objetivos:</p> <p>IX - Promover o estímulo da atividade turística, através de incentivo ao:</p>

<p>Lei Complementar nº 13.</p>	<p>06 de outubro de 2005.</p>	<p>Plano Diretor Participativo de Agudos.</p>	<p>a) Turismo Rural nas fazendas existentes no município, valorizando as fazendas históricas;  b) Turismo de Recreação e Entretenimento, com a reativação e estruturação do Parque Ecológico Municipal Açucena da Serra;  c) Turismo Cultural, através de todos os tipos de manifestações e costumes, como artesanato, gastronomia, festas típicas, com a revitalização do patrimônio arquitetônico ferroviário, onde podem ser instaladas oficinas de arte, biblioteca, bares, restaurantes, dentre outros, com o desenvolvimento da indústria de artesanato e a criação de programas de recuperação da via férrea entre Agudos e Bauru para a implantação do Trem Regional;  d) Buscar profissionais ou empresas especializadas para abertura de trilhas devidamente sinalizadas e monitoradas para a atividade do turismo ecológico;  e) Aproveitar a beleza natural, adequando espaços existentes e atendendo a opções de hospedagem, implantando um <i>camping</i> ecológico;  f) Implantar cursos sobre regras de conservação ambiental e práticas de ecoturismo;  g) Implantar o Posto de Informações Turísticas e placas de sinalização de pontos turísticos;  h) Incentivar e divulgar a importância da realização anual da AGRIFAM - Feira de Agricultura Familiar do município de Agudos;  i) Criar um Guia integrado das potencialidades natural-paisagísticas e histórico-culturais como incentivo ao desenvolvimento turístico.  X – conscientizar o Poder público, empresários e comunidade, por meio de vídeos e visitas, da potencialidade turística da cidade e do que representa para o desenvolvimento econômico local, discutindo participativamente a construção de um calendário de eventos turísticos.</p>
<p>Lei Complementar nº 13.</p>	<p>06 de outubro de 2005.</p>	<p>Plano Diretor Participativo de Agudos.</p>	<p style="text-align: center;">SEÇÃO I DAS DIRETRIZES</p> <p>ARTIGO 66 - Serão estimuladas como atividades econômicas de especial interesse, por seu potencial de desenvolvimento, no Município:  (...)  II – o comércio e o turismo;  III – a cultura e o lazer;  IX – a divulgação de pontos turísticos e captação de eventos;  XII – a valorização da produção regional.</p> <p style="text-align: center;">Seção IV Da Política de Cultura</p> <p>ARTIGO 90 - Os instrumentos básicos para o cumprimento da política democrática cultural do Município, além de outros previstos na legislação Federal, Estadual e Municipal são:  (...)</p>

			PARÁGRAFO ÚNICO - O Município de Agudos exercerá sua competência na área da cultura, de acordo com a Lei Orgânica do Município, através da Diretoria Municipal de Educação, Esporte, Lazer, Cultura e Turismo.
Termo de Parceria 01/2008.	Abril de 2008.	Termo de Parceria.	Autoriza o Poder Executivo a firmar Termo de Parceria com o Instituto Soma.
Lei n.º 3.850.	09 de junho de 2008	Termo Aditivo ao Termo de Parceria.	Autoriza o Poder Executivo a firmar Termo Aditivo ao Termo de Parceria celebrado com o Instituto Soma e dá outras providências. Coordenação e Gerenciamento do Circuito Turístico Caminhos do Centro-Oeste Paulista.
Lei Orgânica do Município n.º 04/2011	23 de Dezembro de 2.011.	Lei Orgânica Municipal.	<p style="text-align: center;">CAPÍTULO II DA EDUCAÇÃO, DA CULTURA, DO ESPORTE E DO LAZER</p> <p style="text-align: center;">SEÇÃO II Da Cultura, do Esporte e do Lazer</p> <p>Artigo 154 - Os serviços municipais de esportes e recreação articular-se-ão entre si e com as atividades culturais do Município, visando a implantação e desenvolvimento do Turismo.</p> <p style="text-align: center;">TÍTULO VI DO DESENVOLVIMENTO DO MUNICÍPIO</p> <p style="text-align: center;">CAPÍTULO I DO EXERCÍCIO DA ATIVIDADE ECONÔMICA</p> <p>Artigo 159 - O Município promoverá o Turismo como fator de desenvolvimento social e econômico, na forma da lei.</p>
Lei n.º 4.752.	01 de abril de 2015	COMTUR.	Dá nova constituição ao Conselho Municipal de Turismo de Agudos – COMTUR e dá outras providências.
Decreto Executivo nº 5.629.	07 de agosto de 2015.	COMTUR.	REVOGA o Decreto nº 4.216 de 07 de outubro de 2010 e nomeia novos membros do Conselho Municipal de Turismo – COMTUR e dá outras providências.

Fonte: Plano Diretor de Turismo (2016).

O orçamento da Secretaria de Esporte, Lazer e Turismo da Prefeitura Municipal aprovado para investimentos no segmento turístico por meio da Coordenadoria de Turismo, no exercício 2016, é de R\$ 539.000,00.

O município de Agudos possui Fundo Municipal de Turismo, criado por meio da Lei nº 3.525/2005. Contudo, no presente momento, o Fundo não está em operação, nem conta com responsáveis pelo Conselho de Orientação conforme instrui o art. 2º da referida Lei nº 3.525/2005, de modo que assim os recursos possam ser

gerenciados e aplicados no fomento do turismo no município com a participação do COMTUR local.

De outro lado, ainda não há no município legislação específica de incentivo ao turismo ou legislação que dê respaldo legal para que parte da arrecadação de impostos da Prefeitura Municipal seja destinada aos investimentos específicos no setor de turismo.

Com relação aos requisitos indispensáveis à Lei Estadual nº 1.261, de 29 de abril de 2015, que estabelece condições e requisitos para a classificação de Municípios de Interesse Turístico, Agudos reúne condições para obter a referida qualificação: possui potencial turístico; dispõe de serviço médico emergencial e meios de hospedagem local e regionalmente, assim como serviços de alimentação e informação turística; mantém infraestrutura básica capaz de atender às populações fixas e flutuantes no que se refere a abastecimento de água potável e coleta de resíduos sólidos; possui expressivos atrativos turísticos, Inventário Turístico e Plano Diretor de Turismo em desenvolvimento e Conselho Municipal de Turismo, constituído e atuante.

## **1.2 Histórico**

A antiga São Paulo dos Agudos teve sua fundação primitiva com a doação de 33 hectares seguido de mais 88 hectares de terras, por parte de Faustino Ribeiro. O nome primitivo de “São Paulo dos Agudos” foi devido a ser São Paulo o Padroeiro do povoado e achar-se situado na Serra dos Agudos. Serra esta, que faz parte do sistema da Serra do Mar, conta com alguns morros isolados, tendo seus cumes a forma de tabuleiro.

Com impulso dinâmico, o Coronel Delfino Alexandrino de Oliveira Machado e o Capitão Benedito Ottoni de Almeida Cardia, primeiros agricultores da região, conseguiram a criação do Distrito de Paz no já existente Distrito Policial, através da Lei nº 514, de 02 de Agosto de 1897. Em 27 de Junho de 1898, pela Lei nº 543, o Distrito de Paz foi transformado em Município e a 20 de Fevereiro de 1899 foi instalada a primeira Câmara Municipal, com o Coronel Joaquim Ferreira Souto para Presidente, e Benedito Ottoni de Almeida Cardia para intendente.

A Comarca que originalmente tinha sede em Lençóis Paulista (criada pela Lei nº 25 de 07 de Maio de 1877) foi, através da Lei nº 635, de Julho de 1899, transferida para São Paulo dos Agudos a qual, pelo mesmo instrumento legal, foi elevada à categoria de Cidade. Em 1901, pela Lei nº 785 de 15 de Julho, a Comarca de Lençóis Paulista passou a denominar-se Comarca de Agudos (em 1955 o Município de Lençóis Paulista retornou à condição de Comarca, separando-se de Agudos).

A Lei nº 975, de 20 de Dezembro de 1905, simplificou o nome para Agudos.

Pela lei estadual nº 1225, de 16 de Dezembro de 1910, o município de Agudos adquiriu do município de Bauru o distrito de Piratininga.

Em divisão administrativa do Brasil referente ao ano de 1911, o município de Agudos se compõe de 2 distritos: Agudos e Piratininga. Pela lei estadual nº 1395, de 17 de Dezembro de 1913, desmembra de Agudos o distrito de Piratininga (elevado à categoria de município). Pela lei estadual nº 1494, de 29 de Dezembro de 1915, o município de Agudos adquiriu do município de Lençóis o distrito de Tupã.

Em 1916, a Lei nº 1.494 estabeleceu novas divisas e transferiu para o Município de Agudos, o Distrito de Paz de Tupã.

Em divisão territorial datada de 1933, o município é constituído de 2 distritos: Agudos e Tupã. Pelo decreto nº 6789, de 23 de Outubro de 1934, foram criados os distritos de Santa Cruz da Boa Vista e Bandeirantes anexados ao município de Agudos. Em divisões territoriais datadas de 31 de Dezembro de 1936 e 31 de Dezembro de 1937, o município fora constituído de 4 distritos: Agudos, Bandeirantes, Santa Cruz da Boa Vista e Tupã. Pelo decreto estadual nº 9775, de 30 de Novembro de 1938, desmembra de Agudos o distrito de Tupã (elevado à categoria de município). Sob o mesmo decreto acima citado o distrito de Santa Cruz da Boa Vista passou a denominar-se Dona Amélia.

No quadro fixado para vigorar no Período de 1939-1943, o município é constituído de 3 distritos: Agudos, Bandeirantes e Dona Amélia (ex-Santa Cruz da Boa Vista). Pelo decreto-lei estadual nº 14334, de 30 de Novembro de 1944, o distrito de Dona Amélia passou a denominar-se Domélia e o distrito de Bandeirantes tomou o nome de Paulistânia.

Em divisão territorial datada de 01 de Julho de 1960, o município é constituído de 3 distritos: Agudos, Domélia (ex Dona Amélia) e Paulistânia (ex Bandeirantes). Assim permanecendo em divisão territorial datada de 01 de Julho de 1960. Pela lei

estadual nº 9330, de 27 de Dezembro de 1995, desmembra do município de Agudos o distrito de Paulistânia (elevado à categoria de município).

Em divisão territorial datada de 1999, o município é constituído de 2 distritos: Agudos e Domélia. Assim permanecendo em divisão territorial datada de 2009.

### 1.3 Origem do nome Agudos

Inicialmente sendo conhecida como São Paulo dos Agudos, por São Paulo apóstolo ser o padroeiro da cidade e desta situar-se na Serra dos Agudos. Após desenvolvimento passou a ser conhecida abreviadamente como Agudos. Segundo o dicionário de João Mendes de Almeida<sup>1</sup>, “Agudos” é uma grande serra entre os rios Tietê e Paranapanema que vai do município de Lençóis Paulista até Campos Novos do Paranapanema. De acordo com o dicionário geográfico da província de São Paulo de autoria de Almeida, Agudos constitui-se de morros e serras que possuem as encostas íngremes, formando extensos paredões. Provém, Agudos, dos indígenas primitivos de “há-cuê”, em que ‘há’ significa cortado, talhado; mais ‘cuê’, alusão aos paredões a pique. (Fonte: [camaraagudos.sp.gov.br](http://camaraagudos.sp.gov.br))

<sup>1</sup>João Mendes de Almeida (1831-1898), jurista, político, jornalista e líder abolicionista brasileiro. Dicionário Geográfico da Província de São Paulo, 1902.

### 1.4 Hino Oficial

O hino oficial do município possui letra e música de Olmiro Ferreira da Silva, cuja letra é transcrita abaixo no presente estudo.

*Ó Agudos do povo matizado  
Que lembra o nosso Estado,  
Recorte do Brasil.*

*Doce terra do meu lar primeiro,  
Desse amor bem brasileiro.  
Nossas vozes cantando anunciam,*

*Na corrente fraterna dessa gente.*

*Ó cidade do estudo e da arte,  
Que caminha na esperança.  
Que procura um grande progresso,  
Com nobreza e certeza do sucesso.*

*Agudenses um hino cantemos,  
Ó crianças, jovens vibremos.  
Sempre unidos na alegria e dor,  
Que faz bem traz paz e o amor.*

*Nesse verde amarelo do amor,  
Nós cantamos sempre a unidade.  
E que seja a nossa cidade  
Um recorte do nosso Brasil.*

## **1.5 Símbolos**

### **1.5.1 Bandeira**

Promulgada na Lei nº 684 em 02 de Junho de 1968. O Brasão ao centro da bandeira representa o Governo Municipal, contido em um retângulo que simboliza a própria cidade.



Figura 13: Bandeira de Agudos  
Fonte: Prefeitura Municipal - website (2016)



As faixas que partem desse retângulo, dividindo a Bandeira em quartéis, simbolizam a Coroa Mural de oito torres (sendo apenas 5 visíveis), classifica a cidade de Agudos.

A Espada é o símbolo de São Paulo, remetendo aos tempos primitivos do nome de Agudos, São Paulo dos Agudos. Os galhos de café e algodão lembram os esteios da economia municipal. Na lista azul, o topônimo “Agudos”, ladeado pela data de sua fundação 1897 e de suas competentes. As flores de Lis têm o significado de alta nobreza, de poder e soberania. As Quatro Pontas lembram a Serra de onde origina o topônimo.

Cores: Amarelo, é o símbolo da riqueza e do esplendor. Branco, símbolo da paz, trabalho e amizade. Azul, símbolo da nobreza, perseverança, zelo e formosura.

### 1.5.2 Brasão

Promulgado em 10 de Junho de 1959 por meio da Lei nº 264, a seguir é apresentado o Brasão de Armas do Município de Agudos.



Figura 14: Brasão de Agudos  
Fonte: Prefeitura Municipal - website (2016)

O Brasão de Armas é uma confecção artística do escudo da cidade, que representa dados relativos ao histórico de fundação, de acordo com as leis de sua heráldica.

## 1.6 Aspectos Geográficos

### 1.6.1 Localização

Agudos é um município brasileiro localizado no centro-oeste do estado de São Paulo. Localiza-se a 320 quilômetros da capital, sendo o principal acesso pela Rodovia Marechal Rondon. Proporciona fácil comunicação com a Capital, por meio de interligação com a Rodovia Castelo Branco.



Figura 15: Localização de Agudos no Brasil  
Fonte: Wikipedia (2016).

Está a 15 quilômetros do Aeroclube de Bauru, 41 quilômetros do Aeroporto Bauru-Arealva e 36 quilômetros do Porto Intermodal da Hidrovia Tietê-Paraná em Pederneiras, via de acesso ao Mercosul.



Figura 16: Localização de Agudos no Estado de São Paulo  
Fonte: Wikipedia (2016).

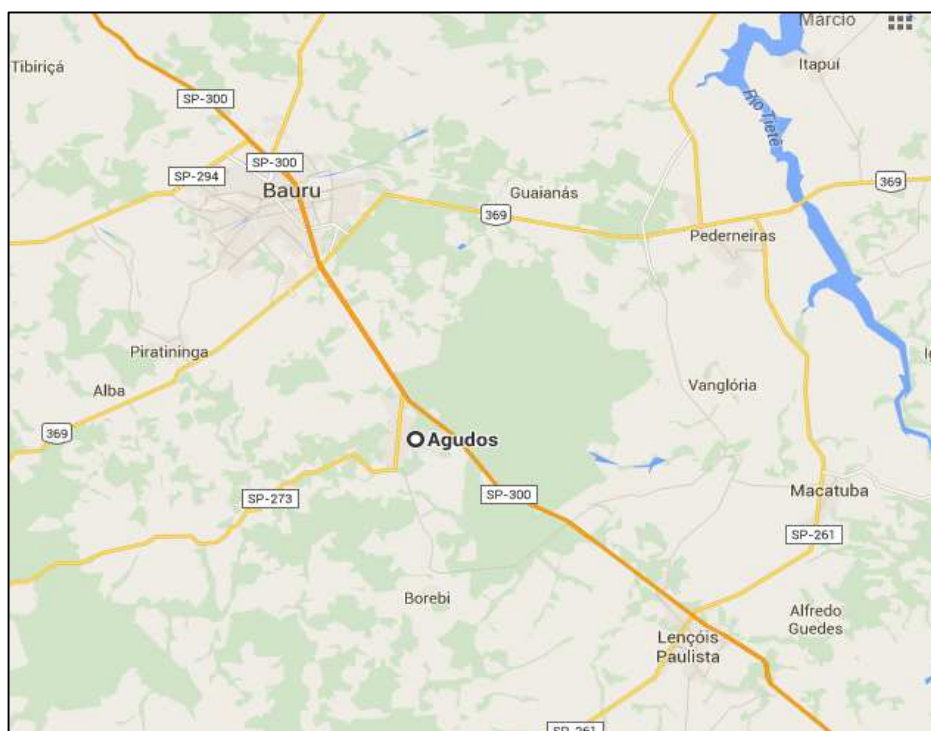


Figura 17: Localização do Município  
Fonte: Google Maps (2016).

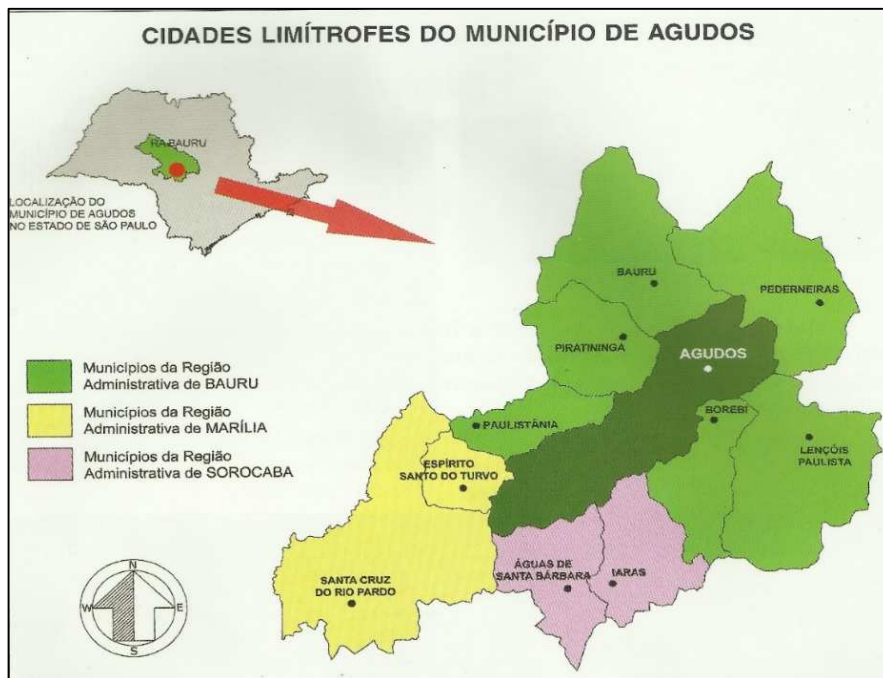


Figura 18: Cidades limítrofes do município de Agudos  
 Fonte: Almanaque Agudos Açucena da Serra (2013).

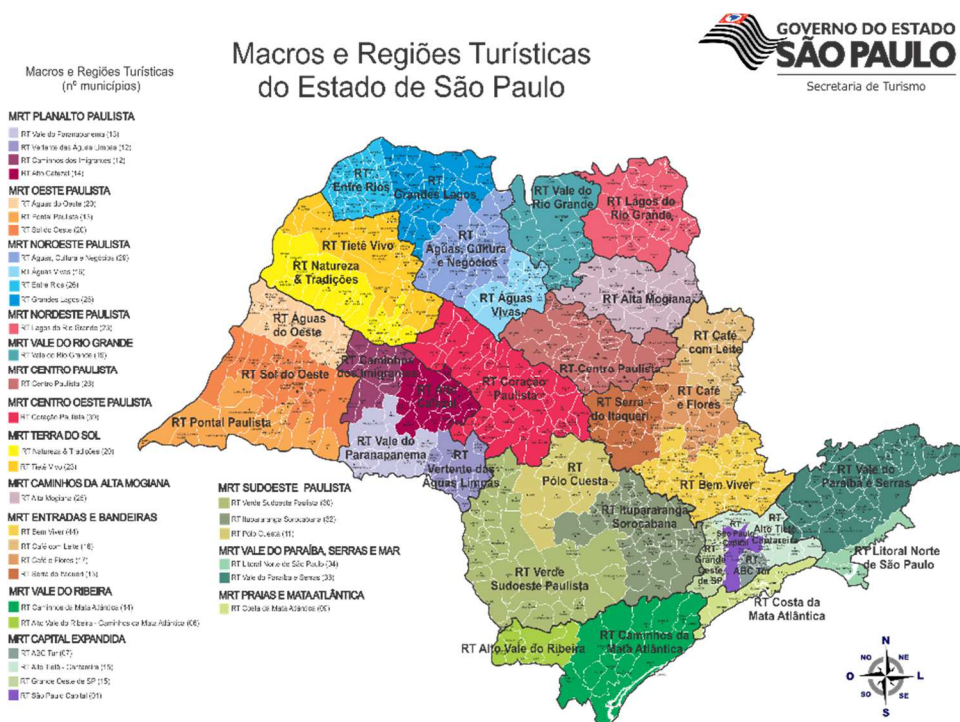


Figura 19: Mapa das Regiões Turísticas do Estado de São Paulo.  
 Fonte: <http://www.turismo.sp.gov.br/regioes/regioes-turisticas.html> (2016).

O município é servido pelos trilhos sob concessão da América Latina Logística (ALL), localizando-se no centro de um entroncamento rodoferroviário.

Agudos pertence à Região Turística do Coração Paulista que é constituída por 139 municípios da região administrativa de Bauru, a centro-oeste da capital paulista, região central do mapa paulista conforme imagem a seguir.

Quadro 3: Distância das cidades limites.

<b>Cidades Limite</b>	<b>Distância</b>
Bauru	24km
Pederneiras	47km
Piratininga	30km
Paulistânia	62km
Espírito Santo do Turvo	75km
Santa Cruz do Rio Pardo	105km
Águas de Santa Bárbara	113km
Iaras	123km
Borebi	49km
Lençóis Paulista	27km

Fonte: Plano Diretor de Turismo (2016).

Quadro 4: Distância de outras cidades

<b>Outras Cidades</b>	<b>Distância</b>
Presidente Prudente	301km
Araçatuba	215km
São José do Rio Preto	232km
Ribeirão Preto	227km
Marília	129km
Bauru	24km
Ourinhos	133km
Sorocaba	230km
Piracicaba	174km
Campinas	240km
São Carlos	166km
Araraquara	142km
São Paulo	313km
Santos	396km
São José dos Campos	393km
Jaú	69km
Botucatu	78km

Fonte: Plano Diretor de Turismo (2016).

Agudos faz divisa com os municípios de Bauru, Pederneiras, Piratininga, Paulistânia, Espírito Santo do Turvo, Santa Cruz do Rio Pardo, Águas de Santa Bárbara, Iaras, Borebi e Lençóis Paulista.

### 1.6.2 Geologia

Geologia é uma ciência natural. Estuda a composição, a estrutura e a evolução do globo terrestre, bem como os processos que ocorrem no seu interior e superfície.

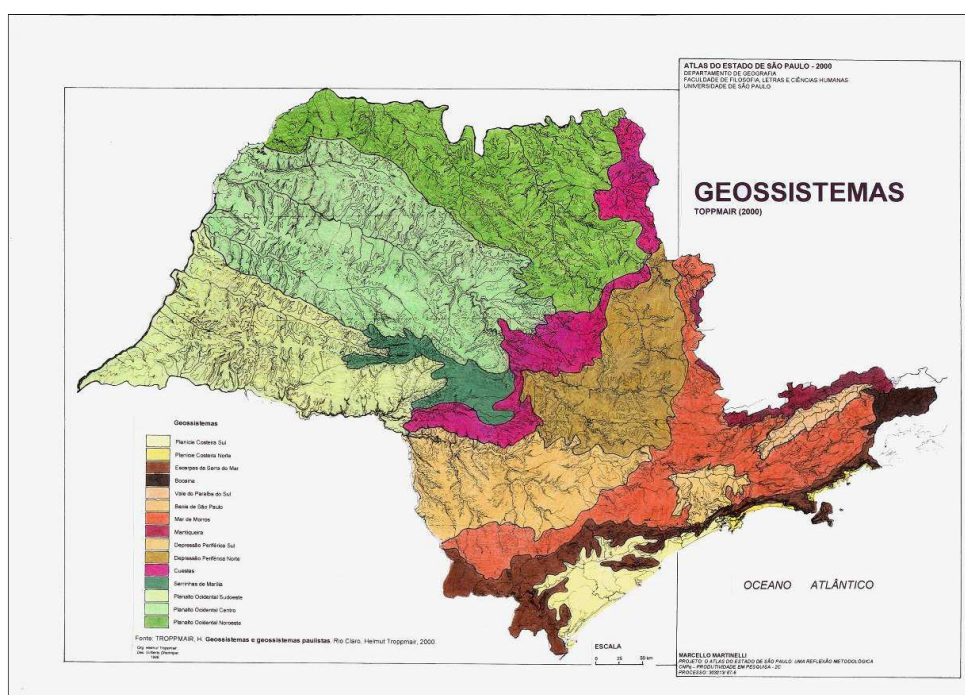


Figura 20: Relevo Paulista  
Fonte: IBGE: Atlas Nacional do Brasil. Rio de Janeiro (2000).

A cidade de Agudos é circundada pelo bioma Cerrado, que possui fitofisionomia caracterizada por arbustos e árvores tortuosas de pequeno porte e casca muito grossa.

### 1.6.3 Relevo

O município de Agudos localiza-se no Planalto Ocidental Paulista. A forma de relevo da Serra dos Agudos que dá nome e caracteriza o município faz parte de uma segunda linha de cuestas do Planalto Ocidental. A primeira linha de cuestas, na Serra

de Botucatu, situa-se na divisa com a Depressão Periférica.

O relevo predominante de Agudos varia entre o ondulado e o suavemente ondulado. Aproximadamente 87% do território agudense está em área de terreno ondulado.

Possui uma paisagem de colinas amplas e médias, amplas nas quais as áreas dos vales entre os cumes dos morros têm a distância média de 4km, sendo os topos dos morros extensos e aplainados com encostas de perfil convexo e retilíneo. Já as colinas médias possuem distância de 1 a 4km, topos aplainados e encosta com perfil convexo e retilíneo.

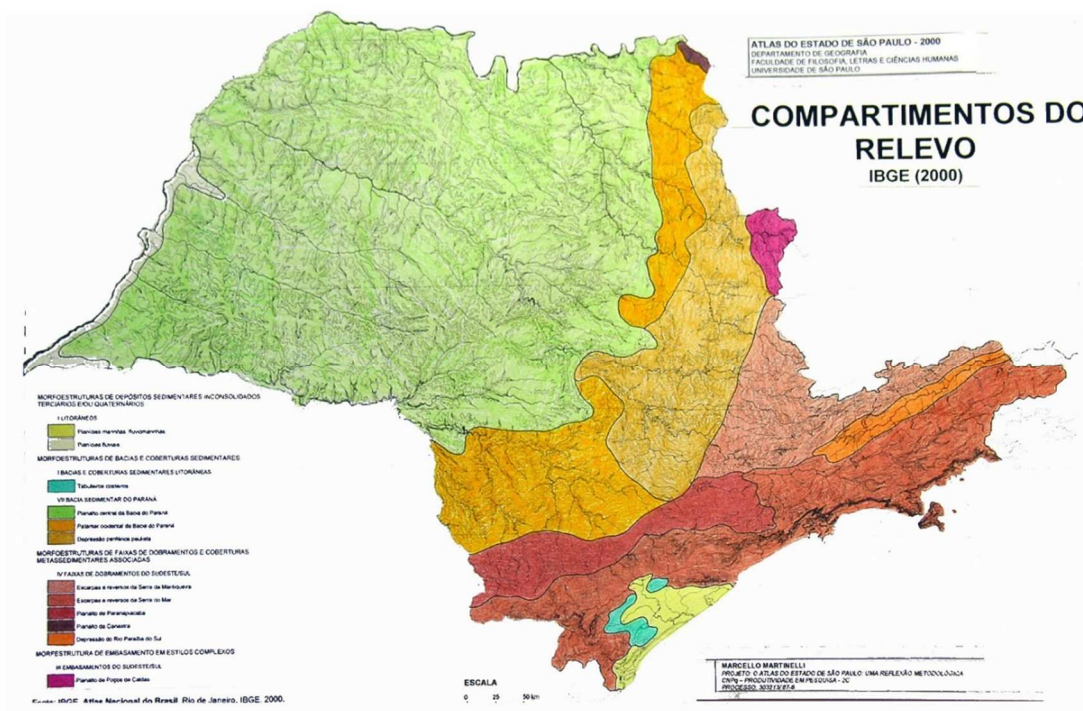


Figura 21: Relevo Paulista  
Fonte: IBGE: Atlas Nacional do Brasil, Rio de Janeiro (2000).

O relevo da região possui alta suscetibilidade a erosão laminar e assoreamento em cursos d'água deixando o município sujeito a risco pluvial à erosões.

#### 1.6.4 Solo

A composição do solo de Agudos apresenta três grupos: Latossolo, Nossolo e

Argissolo.

O Latossolo é o tipo predominante, possui grande espessura (mais de dois metros de profundidade), poroso e pobre em nutrientes e minerais, está presente em terrenos elevados e nas áreas planas do topo das elevações, nas áreas de relevo ondulado e de relevo suave ondulado e abrange mais de 50% da área do município.

O Neossolo é o segundo tipo de solo que existe no município e abrange aproximadamente 40% da área total, é um solo arenoso e característico do serrado paulista.

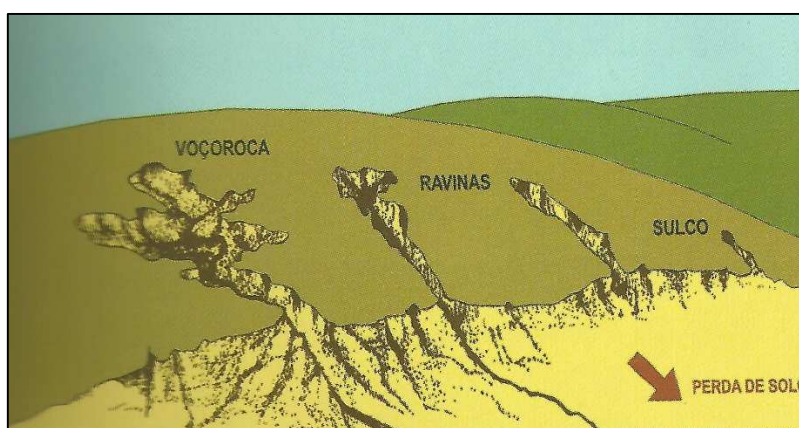


Figura 22: Solo de Agudos  
Fonte: Almanaque Agudos Açucena da Serra (2013).

O Argissolo é o terceiro tipo de solo e está presente em apenas 8% da área, apresenta acúmulo de argila, textura arenosa e menor fertilidade se comparado com os Latossolos.

### 1.6.5 Clima

O clima do município de Agudos segundo a Classificação Climática de Köppen, é do tipo Aw, característico das regiões mais quentes a noroeste do Estado de São Paulo, enquadrando-se no Clima Tropical Chuvoso, com um período seco bem definido durante a estação de inverno, quando ocorre um moderado déficit hídrico com índices pluviométricos inferiores a 60mm ao mês.

O mês mais frio registra a mínima de 15°C tendo uma temperatura média de 21°C. As massas dominantes são a Equatorial Tropical, a Tropical Atlântica e, em segundo plano, a Massa Polar. A umidade relativa do ar tem a média de 75%. O índice



pluviométrico anual é de aproximadamente 1340mm.

O tipo de clima do município foi estabelecido por meio de pesquisas realizadas pelo Cepagri (Centro de Pesquisas Meteorológicas e Climáticas Aplicadas a Agricultura) da Universidade de Campinas durante um ano.



Figura 23: Clima de Agudos  
Fonte: Almanaque Agudos Açucena da Serra (2013).

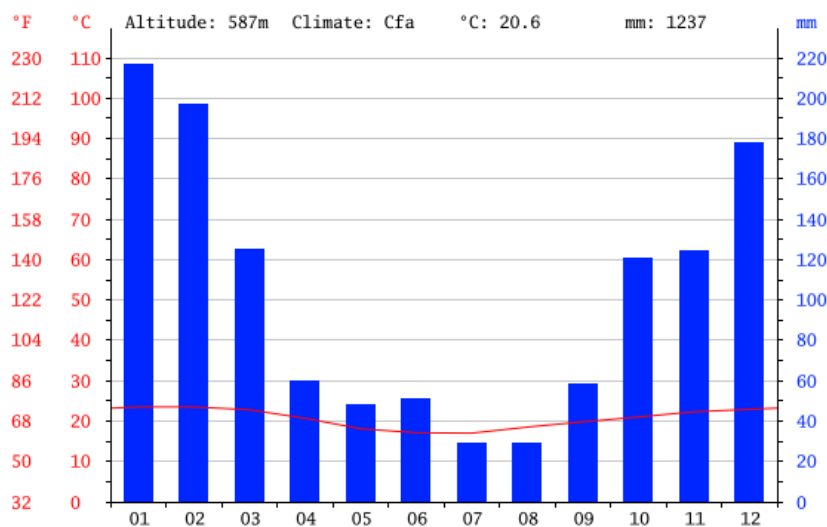


Gráfico 1: Ilustração climática mensal de Agudos  
Fonte: climate-data.org: Agudos (2016).

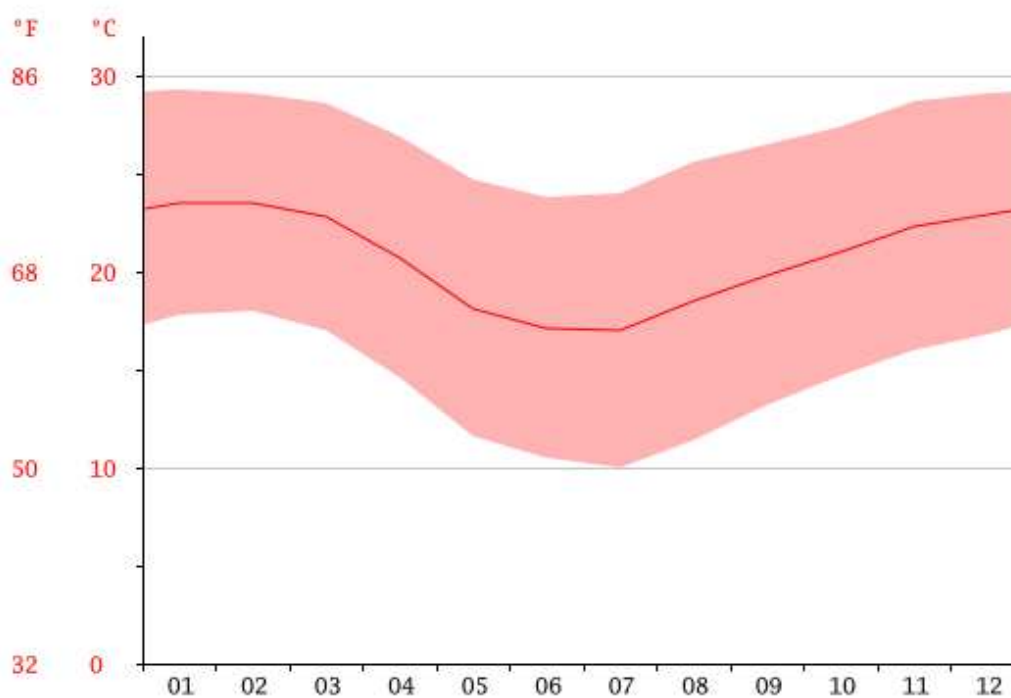


Gráfico 2: Ilustração da temperatura de Agudos  
Fonte: climate-data.org: Agudos (2016).

month	1	2	3	4	5	6	7	8	9	10	11	12
mm	217	197	125	60	48	51	29	29	58	121	124	178
°C	23.5	23.5	22.8	20.7	18.1	17.1	17.0	18.5	19.8	21.0	22.3	22.9
°C (min)	17.8	18.0	17.0	14.6	11.6	10.5	10.0	11.4	13.2	14.7	16.0	16.8
°C (max)	29.3	29.1	28.6	26.9	24.7	23.8	24.0	25.6	26.5	27.4	28.7	29.1
°F	74.3	74.3	73.0	69.3	64.6	62.8	62.6	65.3	67.6	69.8	72.1	73.2
°F (min)	64.0	64.4	62.6	58.3	52.9	50.9	50.0	52.5	55.8	58.5	60.8	62.2
°F (max)	84.7	84.4	83.5	80.4	76.5	74.8	75.2	78.1	79.7	81.3	83.7	84.4

Tabela 1: Ilustração climática de Agudos  
Fonte: climate-data.org: Agudos (2016).

### 1.6.6 Vegetação

A formação vegetal que cobria originalmente o município de Agudos está classificada dentro de dois tipos de formações vegetais: cerrado e floresta subcaducifólia ou floresta semidecídua (florestas ou mata em que apenas algumas

espécies perdem as folhas na estação seca. Ocorre principalmente em áreas de relevo ou áreas elevadas).

O Cerrado é considerado uma formação ambiental de formação não florestal e é composto por pequenas árvores de troncos torcidos e recurvados com folhas grossas e esparsas em meio a uma vegetação rala e rasteira, misturando-se, às vezes, com campos limpos ou matas de árvores não muito altas. Apresenta as mais diversas formas de vegetação que vão desde campos com árvores e arbustos ressequidos a uma vegetação baixa até o cerrado lenhoso denso das matas ciliares.

As áreas de cerrado estão perto das divisas do município de Agudos. Toda a faixa de terreno perto das divisas com os municípios de Pederneiras, Bauru, Paulistânia, Espírito Santo do Turvo, Águas de Santa Bárbara, Borebi e Lençóis Paulista são áreas de Cerrado. As áreas de floresta subcaducifólia estão no interior do município.

Típico de regiões tropicais, o Cerrado desenvolve-se em locais que apresentam duas estações climáticas bem marcadas, inverno seco e verão chuvoso. Com solo de savana tropical, deficiente em nutrientes e rico em ferro e alumínio, abriga plantas de aparência seca, entre arbustos esparsos e gramíneas. É típico de solos ácidos e pobres. Entre as espécies vegetais que caracterizam o Cerrado estão o barbatimão, o pau-santo, a gabirola, o pequi, o araçá, a sucupira, o pau-terra, a catuaba e o indaiá. Debaxo dessas árvores crescem diferentes tipos de capim.

#### Característica do Cerrado:

- presença marcante de árvores de galhos tortuosos e de pequeno porte;
- as raízes destes arbustos são profundas (propriedade para a busca de água em regiões profundas do solo, em épocas de seca);
- as cascas destas árvores são duras e grossas;
- as folhas são cobertas de pelos;
- presença de gramíneas e ciperáceas embaixo das árvores.

#### Espécies vegetais do Cerrado de Agudos:

- Tucaneira (Pau-de-tucano);
- Cipó-de-São-João;
- Ipê do Cerrado;
- Flor de pequi;
- Pára-tudo (abundante flor do Cerrado de rara beleza).



Figura 24: Ilustração de Tucaneira (Pau-de-tucano)  
Fonte: [www.ibflorestas.org.br](http://www.ibflorestas.org.br) (2016).



Figura 25: Ilustração de Cipó-de-São-João  
Fonte: [www.ibflorestas.org.br](http://www.ibflorestas.org.br) (2016).



Figura 26: Ilustração de Ipê do Cerrado  
Fonte: [www.ibflorestas.org.br](http://www.ibflorestas.org.br) (2016).



Figura 27: Ilustração de Flor do Pequi  
Fonte: [www.ibflorestas.org.br](http://www.ibflorestas.org.br) (2016).



Figura 28: Flor Pára-tudo  
Fonte: [www.ibflorestas.org.br](http://www.ibflorestas.org.br) (2016).

A flor de açucena, natural da América do Sul, é associada ao município de Agudos embora não seja encontrada em abundância nos jardins públicos da cidade ou mesmo em seus campos.



Figura 29: Flor de açucena.  
Fonte: <http://www.jardimdeflores.com.br/floresefolhas/A63amarilis.htm> (2016).

A açucena é uma flor que simboliza elegância e, por esta razão, possivelmente o município possui um slogan que a remete a ele próprio e à Serra de Agudos.

### 1.6.7 Hidrografia

Localizado dentro da área do Aquífero Guarani, o município de Agudos tem uma condição hidrográfica privilegiada, pois possui numerosos rios, córregos e ribeirões, sendo o Rio Turvo, com seus afluentes, o mais importante, pois percorre quase toda a extensão territorial do município. Nasce a oeste da Serra de Agudos e sua nascente está no distrito sede, na Fazenda São João.

A Serra de Agudos é um divisor entre as bacias hidrográficas dos rios Tietê e Paranapanema, e nela estão as nascentes de rios importantes para a região, como os rios Batalha, Lençóis e Turvo.

Em consequência da riqueza de águas, o município de Agudos possui 23 microbacias hidrográficas. Foram desenvolvidos trabalhos em duas dessas microbacias, as quais englobam o Ribeirão Grande e a nascente do Rio Batalha. O Ribeirão Grande atravessa a sede do município.



Figura 30: Hidrografia de Agudos  
Fonte: Almanaque Agudos Açucena da Serra (2013).

O município possui ampla rede de drenagem pluvial, o que favorece a prática

de irrigação para as mais diversas culturas.

Os rios existentes fazem parte de três bacias hidrográficas: a bacia hidrográfica Tietê-Batalha, onde situa-se a nascente do Rio Batalha e seus riachos e ribeirões afluentes; a bacia hidrográfica Tietê-Jacaré, onde correm os riachos e ribeirões de sua sede e afluentes do Rio Lençóis e do Rio Bauru; e a bacia hidrográfica Médio Paranapanema, onde situam-se os riachos e ribeirões que deságuam no Rio Turvo.

## 1.7 Aspectos Demográficos

### 1.7.1 População

De acordo com o último Censo demográfico do IBGE em 2010, Agudos possuía cerca de 34.500 habitantes com uma estimativa para 36.800 em 2015. Constituída de uma área territorial de 966,708 km<sup>2</sup> e uma densidade demográfica de 35,73 hab/km<sup>2</sup>. A população de Agudos representa 0,08% da população do Estado.

População residente	34.524 pessoas
População residente - Homens	17.076 pessoas
População residente - Mulheres	17.448 pessoas
População residente alfabetizada	30.197 pessoas
População residente que frequentava creche ou escola	10.246 pessoas
População residente, religião católica apostólica romana	17.221 pessoas
População residente, religião espírita	384 pessoas
População residente, religião evangélicas	12.406 pessoas
Valor do rendimento nominal mediano mensal per capita dos domicílios particulares permanentes - Rural	381,60 reais
Valor do rendimento nominal mediano mensal per capita dos domicílios particulares permanentes - Urbana	545,00 reais
Valor do rendimento nominal médio mensal dos domicílios particulares permanentes com rendimento domiciliar, por situação do domicílio - Rural	1.267,70 reais
Valor do rendimento nominal médio mensal dos domicílios particulares permanentes com rendimento domiciliar, por situação do domicílio - Urbana	2.221,40 reais

Tabela 2: Dados específicos de Agudos.  
Fonte: IBGE: Censo demográfico 2010.



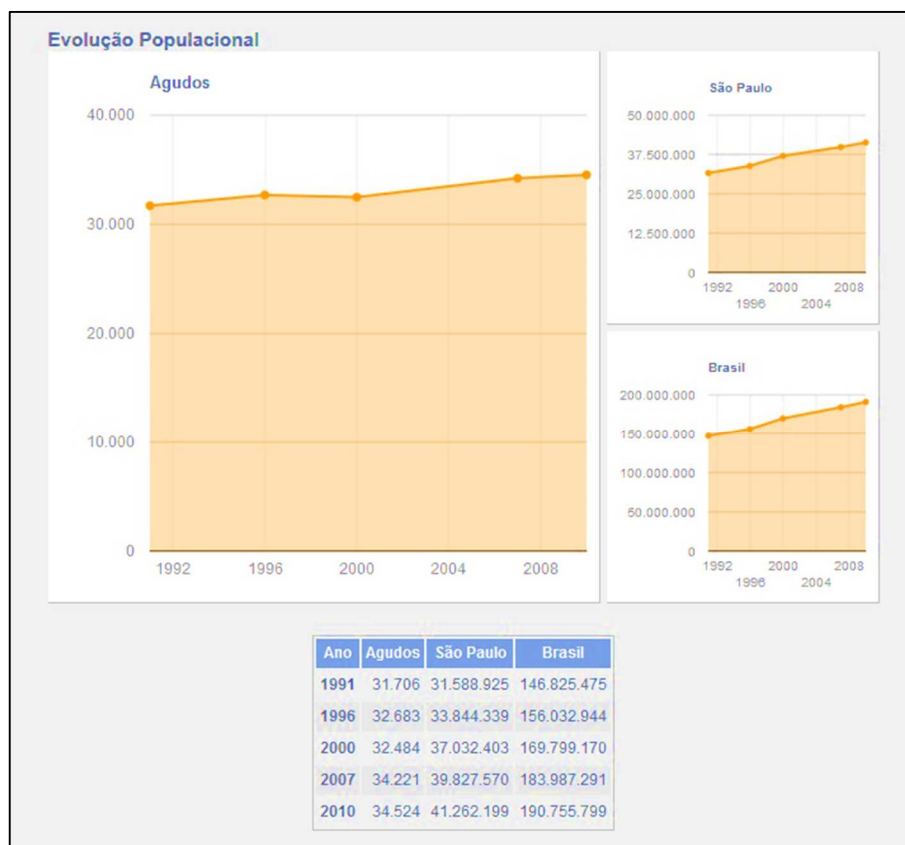


Gráfico 3: Evolução Populacional.  
Fonte: IBGE: Censo demográfico 2010.

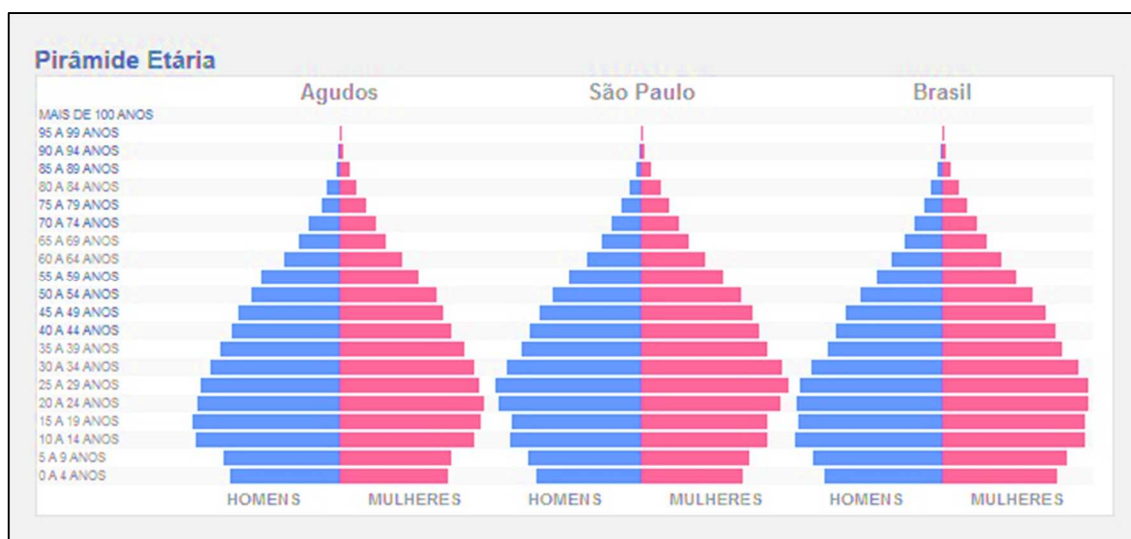


Gráfico 4: Pirâmide Etária.  
Fonte: IBGE: Censo demográfico 2010.

Idade	Agudos		São Paulo		Brasil	
	Homens	Mulheres	Homens	Mulheres	Homens	Mulheres
0 a 4 anos	1.177	1.168	1.361.616	1.313.756	7.016.614	6.778.795
5 a 9 anos	1.242	1.201	1.457.203	1.403.430	7.623.749	7.344.867
10 a 14 anos	1.545	1.443	1.687.826	1.637.087	8.724.960	8.440.940
15 a 19 anos	1.584	1.507	1.667.482	1.636.426	8.558.497	8.431.641
20 a 24 anos	1.525	1.551	1.835.222	1.802.466	8.629.807	8.614.581
25 a 29 anos	1.500	1.491	1.881.495	1.908.294	8.460.631	8.643.096
30 a 34 anos	1.389	1.436	1.741.346	1.815.101	7.717.365	8.026.554
35 a 39 anos	1.289	1.332	1.549.270	1.634.851	6.766.450	7.121.722
40 a 44 anos	1.157	1.193	1.444.230	1.536.444	6.320.374	6.688.585
45 a 49 anos	1.091	1.103	1.308.853	1.444.270	5.691.791	6.141.128
50 a 54 anos	947	1.041	1.149.501	1.286.603	4.834.828	5.305.231
55 a 59 anos	853	839	930.303	1.057.688	3.902.183	4.373.673
60 a 64 anos	590	660	705.940	831.069	3.040.897	3.467.956
65 a 69 anos	445	484	499.180	609.906	2.223.953	2.616.639
70 a 74 anos	337	392	371.655	484.550	1.667.289	2.074.165
75 a 79 anos	200	275	246.532	354.796	1.090.455	1.472.860
80 a 84 anos	144	180	150.452	246.113	668.589	998.311
85 a 89 anos	39	103	63.558	121.030	310.739	508.702
90 a 94 anos	15	36	20.758	45.806	114.961	211.589
95 a 99 anos	7	12	4.534	12.323	31.528	66.804
Mais de 100 anos	0	1	917	2.317	7.245	16.987

Tabela 3: População por faixa etária.  
Fonte: IBGE: Censo demográfico 2010.

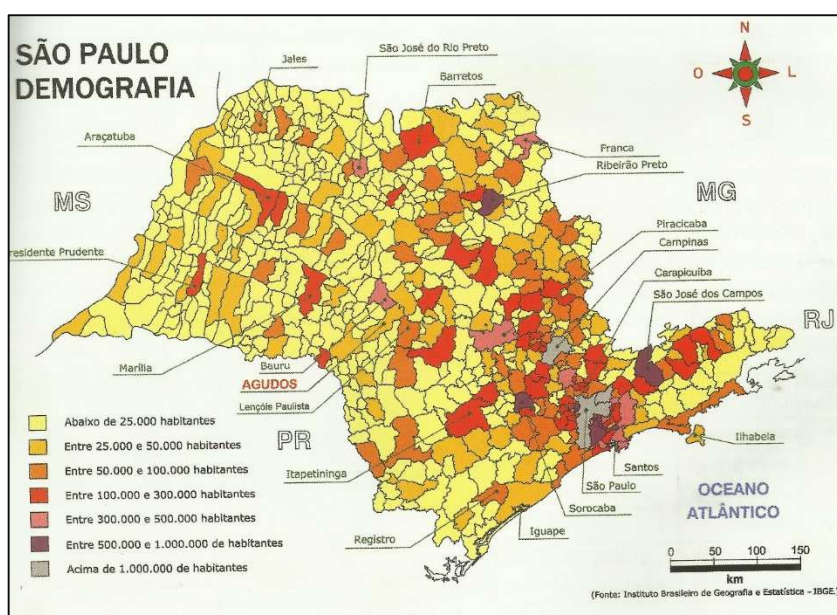


Figura 31: Demografia do Estado de São Paulo e de Agudos.  
Fonte: Almanaque Agudos Açucena da Serra (2013).

### 1.7.2 IDHM

O Índice de Desenvolvimento Humano Municipal (IDHM) leva em consideração expectativa de vida, educação e PIB per capita do município.

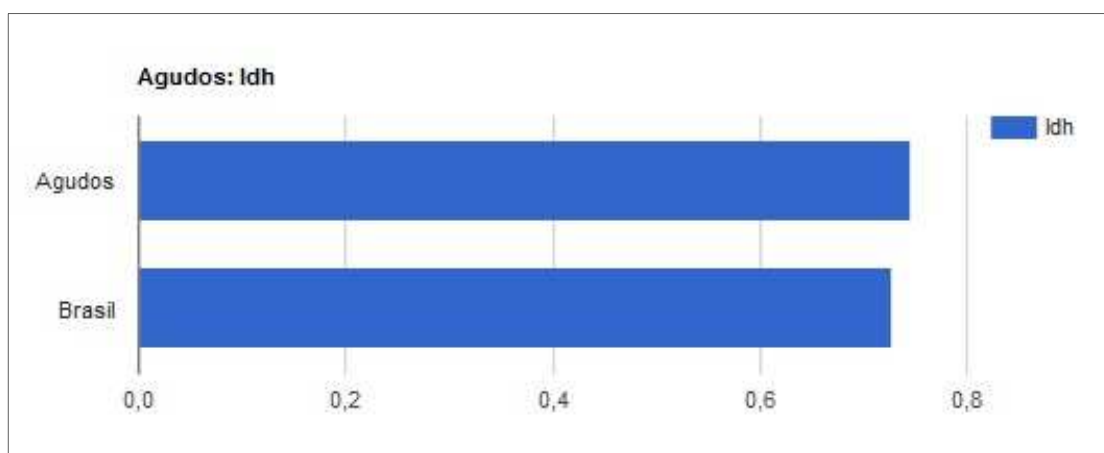


Gráfico 5: Índice de Desenvolvimento Humano de Agudos e do Brasil.  
Fonte: brasilsabido.com.br (2016).

Em Agudos o IDH é de 0,745, enquanto no Brasil o IDH é de 0,727. Portanto, o município apresenta um resultado melhor do que o país.

### 1.8 Aspectos econômicos

Agudos tem sua economia baseada na agricultura e pecuária, tendo também algumas indústrias de destaque mundial como a *Duratex* e a *Ambev*.

A produção agrícola municipal se divide nas culturas de: Abacaxi, Cana-de-açúcar, Mandioca, Milho, Laranja, Limão, Tangerina, Batata-doce. Destaca-se também a produção de madeira.

A indústria *Duratex* possui extensas reservas no município que são administradas pela *Duraflora*. Agudos também possui uma destacada produção pecuária: Bovinos, Suínos, Avícolas, Outros produtos: Leite e Casulo (cultura do Bicho-da-seda).

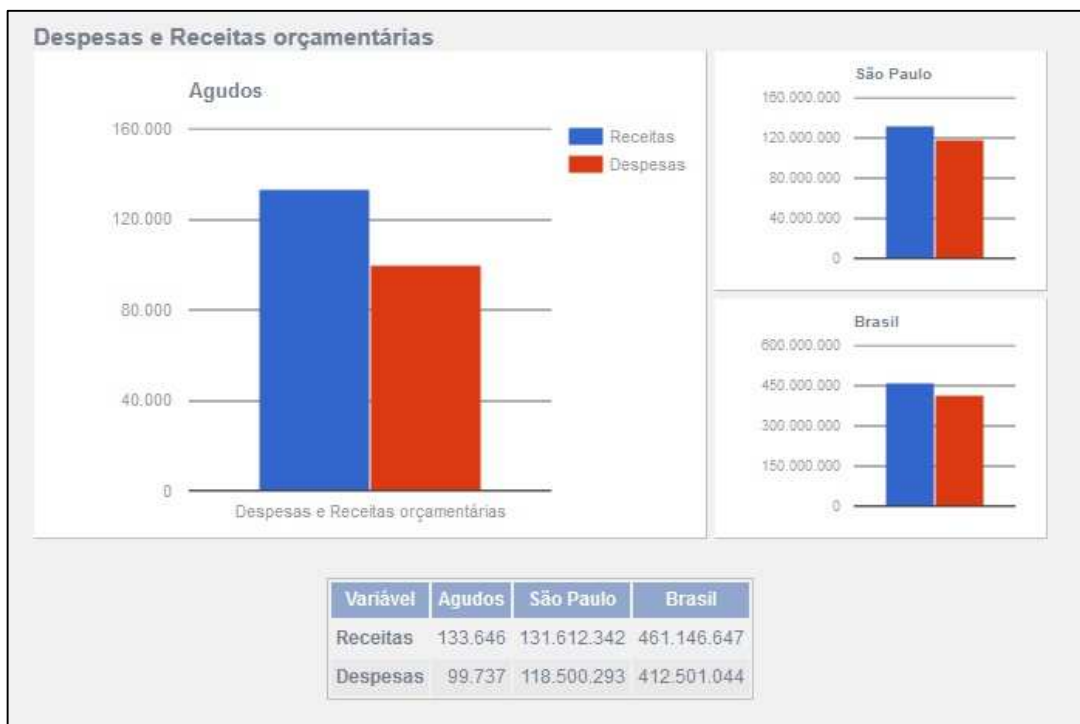


Gráfico 6: Aspectos econômicos.  
Fonte: IBGE: Secretaria do Tesouro Nacional – Siconfi (2016).

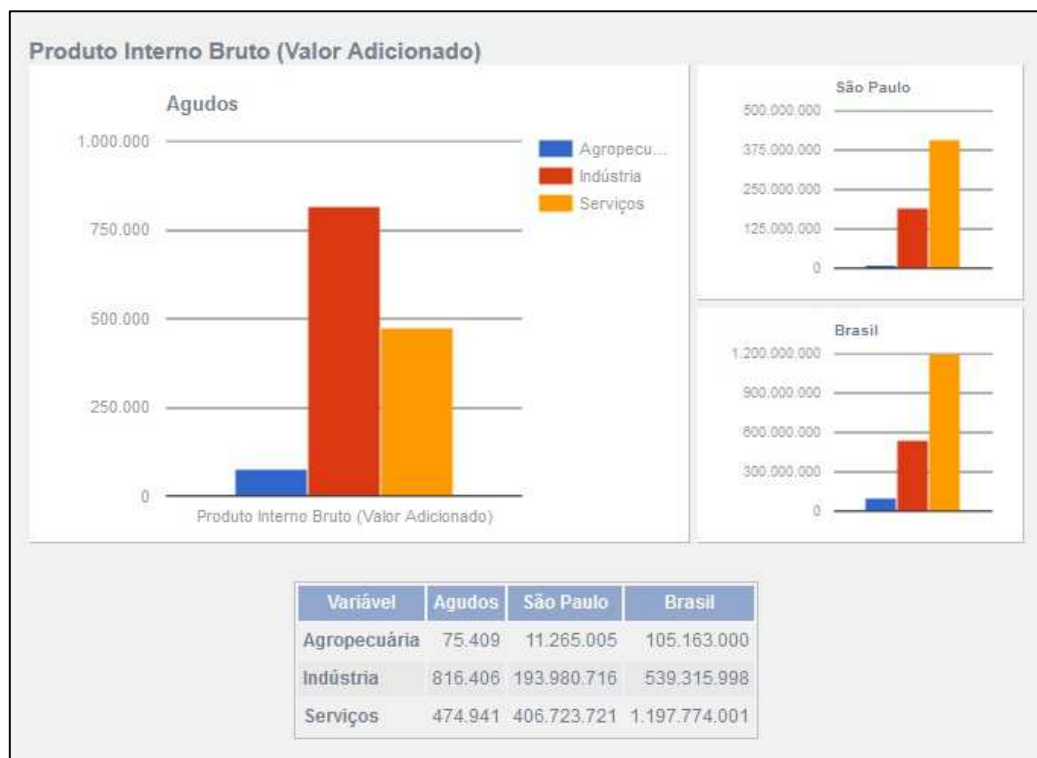


Gráfico 7: PIB – Produto Interno Bruto.  
Fonte: IBGE: Secretaria do Tesouro Nacional – Siconfi (2016).

## 1.9 Infraestrutura

### 1.9.1 Água e esgoto

No município o gerenciamento da água e do esgoto é feito pela SABESP - Companhia de Saneamento Básico Estado de São Paulo desde 29 de julho de 1997, por meio do contrato de concessão 294/97.

A captação de água em Agudos é feita apenas por meio de poços e o tratamento da água é feito com fluor e hipoclorito de sódio. O município possui 05 poços artesianos e o Distrito de Domélia 01. Em Agudos, 02 poços estão localizados na Av. Faustino Ribeiro produzindo 165 m<sup>3</sup>/hora, outros 02 estão no Jardim Cruzeiro produzindo 207 m<sup>3</sup>/hora e 01 na Chácara Avato, produzindo os mesmos 207m<sup>3</sup>/hora. O poço de Domélia produz 11 m<sup>3</sup>/hora. O total de água produzido diariamente no município é 8.742m<sup>3</sup>/dia para atender 12.385 ligações ativas na zona urbana.

Com relação à Estação de Tratamento de Esgoto, um investimento de aproximadamente R\$ 23 milhões da SABESP para o tratamento do esgoto coletado do município antes de ser devolvido aos córregos e ribeirões caracterizaram as obras de construção da Estação de Tratamento de Esgoto (ETE) de Agudos. A ETE está sendo construída do lado oposto da cidade de Agudos em relação à Rodovia Marechal Rondon, na confluência do córrego Água do Segredo e córrego dos Agudos, na estrada municipal AGD-120. O sistema de tratamento de esgotos do município será composto por duas lagoas aeradas seguidas por duas lagoas de decantação.

O projeto incluiu a construção de quatro unidades de bombeamento, 1,3 quilômetro de galeria de águas pluviais, 1,73 quilômetro de linha de recalque, além de três travessias por métodos não destrutivos em rodovia e ferrovia. Está em andamento a construção de emissários de esgoto, quatro estações elevatórias de esgoto e uma estação de tratamento de esgotos. O sistema tem capacidade para tratar 106 litros de esgoto por segundo e beneficia 41 mil habitantes, ou seja, 100% da cidade, além de contribuir diretamente para a despoluição dos Córregos dos Agudos e Ribeirão Grande.

O tratamento de esgoto é importante para o município uma vez que Agudos possui várias nascentes e quedas de água e está localizado dentro da área do Aquífero Guarani. A previsão de inauguração é o ano de 2016.



Figura 32: Imagem de satélite da ETE em construção.  
Fonte: GoogleMaps (2016).

O escritório da SABESP no município localiza-se à Rua Sete Setembro, nº 1.108, Centro.

### 1.9.2 Coleta de Resíduos Sólidos

Agudos conta com coleta seletiva de resíduos sólidos recicláveis desde 2009. Em 2011, apenas um terço (32,3%) das cidades brasileiras tinha programa, projeto ou ação de coleta seletiva de lixo em atividade, segundo pesquisa do IBGE.

Em Agudos, desde 2009, a prefeitura implantou o serviço de coleta seletiva, colocando o município entre os poucos que investem em sustentabilidade no País e tem preocupação com o meio ambiente e o bem-estar das futuras gerações. Um caminhão-carroceria, um barracão para armazenar materiais recicláveis e outro barracão para guardar pneus usados fazem parte da estrutura que está deixando a cidade mais sustentável.

Cestos de lixo também estão instalados em ruas, avenidas, escolas e postos de saúde para garantir que, mesmo fora de casa, a população tenha opções para não sujar a cidade e contribuir com a natureza e o bem comum.



Figura 33: Outdoor de coleta seletiva.  
Fonte: PRB Consultores (2016).

Importante ressaltar que, desde 08 de março de 2013, por meio da Lei nº 4.473, Agudos possui um Plano Municipal de Gestão Integrada de Resíduos Sólidos (PMGIRS), atendendo a legislação federal sobre o tema.

### 1.9.3 Energia Elétrica

A Companhia Paulista de Força e Luz - CPFL Paulista é responsável pelo fornecimento de energia elétrica para o município de Agudos, tanto para a área urbanas como para a zona rural.

A Agência de Atendimento ao cliente localiza-se à Rua Joaquim Ferreira Souto, nº 535. Está aberta para atendimento de segunda à sexta, das 08h00 às 12h00 e das 13h00 às 17h00.

### 1.9.4 Internet

O município de Agudos oferece o acesso gratuito à internet aos seus moradores, fato a ser destacado no seu sistema de comunicação.



**2 MEIOS DE ACESSO**



## 2 Meios de Acesso

### 2.1 Rodoviário

A infraestrutura de acesso concentra-se na porção Norte da área do município, região onde encontra-se o seu centro urbano. Agudos está às margens da Rodovia Marechal Rondon (SP-300) em um trecho totalmente duplicado ligando o município a Bauru, ao oeste do estado. O acesso à capital paulista após a SP-300 ocorre via SP-209 e Rodovia Castello Branco (SP-280).




Figura 34: Vias de Acesso – Rodovia Marechal Rondon (SP-300)  
Fonte: Gi Malavazi Fotografia (2016).

O município conta também com a SP-273, rodovia não pavimentada que liga Agudos a Domélia, distrito distante 51 km por este caminho. Possui também uma via de acesso, por meio da Rodovia da Amizade, ao município vizinho de Borebi.

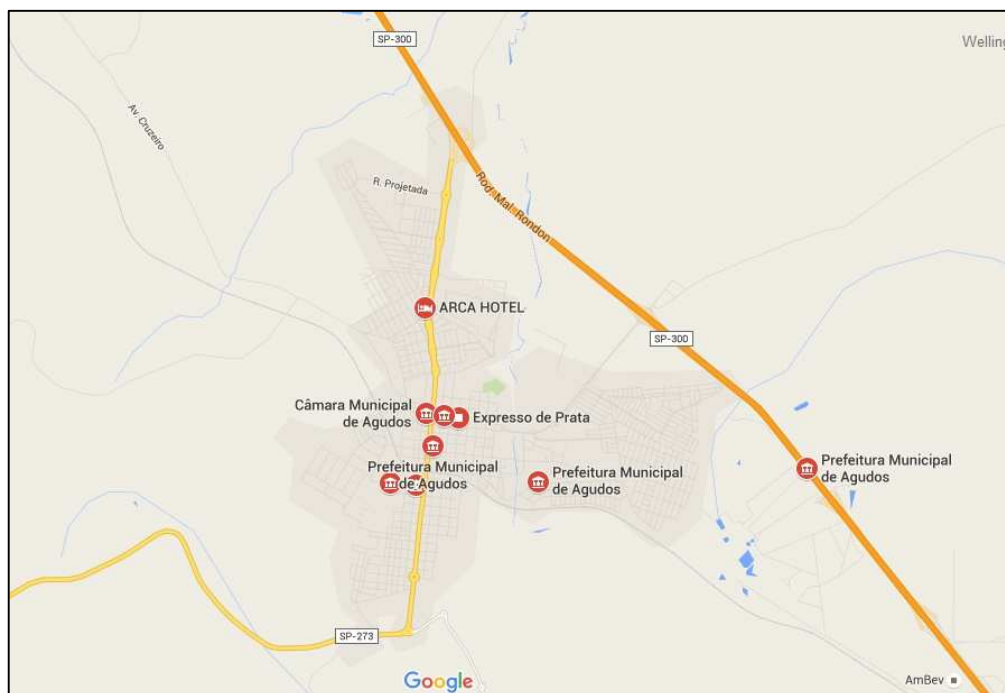


Figura 35: Vias de Acesso a Agudos.  
Fonte: Google Maps (2016).

O acesso pavimentado ao Distrito de Domélia, distante 78 km do centro urbano de Agudos e localizado na porção sul do município, se dá por meio da Rodovia João Batista Cabral Rennó (SP-225).

### 2.1.1 Terminal Rodoviário

O atual Terminal Rodoviário de Agudos está localizado na região central da cidade, na Rua 13 de maio, 22.

Quadro 5: Viação estabelecida em Agudos e destinos de ônibus.

Viação	Horário de Funcionamento	Destinos
Expresso de Prata	Diariamente 05h00 à 21h00	Águas de São Pedro, Agudos, Americana, Areiópolis, Bauru, Boituva, Botucatu, Distrito de Aparecida de São Manuel, Borebi, Duartina, Garça, Itapetininga, Lençóis Paulista, Marília, Piracicaba, Praia Grande, Santos, São Manuel, São Paulo, São Pedro, São Vicente, Sorocaba, Santa Bárbara D'Oeste, Tatuí e Vera Cruz.

Fonte: Expresso de Prata (2016).

Caracteriza-se por 06 plataformas, que comportam no máximo 06 veículos, equipamento de alimentação, rampas de acesso a portadores de necessidades especiais, telefones públicos e guichês da empresa Expresso de Prata, que opera as linhas de transporte intermunicipal na cidade. O transporte intermunicipal de passageiros é diário e para 25 destinos, entre os quais São Paulo.

Contudo, está em construção na cidade de Agudos um novo Terminal Rodoviário. Com previsão de entrega para até julho de 2016, o novo Terminal Rodoviário contará com um bloco administrativo (sala de administração, guarda-volumes, cabine de controle de som, sala de turismo, vestiário, atendimento ao usuário e depósito), quatro blocos para comércio (lojas), dois blocos de guichês (empresas de ônibus), um bloco para lanchonete, sanitários com 15m<sup>2</sup> cada, estacionamento, cinco plataformas de embarque e desembarque. Tudo com acessibilidade (terreno plano).



Figura 36: Obras na nova rodoviária de Agudos.  
Fonte: Prefeitura Municipal de Agudos (2016).

O novo terminal está localizado na Rua Andrade Neves, próximo ao hospital, no Jardim Santa Cecília com uma área total de 1300m<sup>2</sup>.

Ao todo foram investidos R\$ 2 milhões nas instalações. Os recursos foram destinados pelo governo do estado de São Paulo. Antes da inauguração, além da conclusão do piso e da pintura, os dois quarteirões no entorno da rodoviária também serão asfaltados.

## 2.2 Ferroviário

Agudos possui malha ferroviária. Contudo, a Estrada de Ferro Sorocabana é utilizada apenas para o transporte de cargas e atualmente é administrada pela concessionária América Latina Logística (ALL).

## 2.3 Aeroviário

O município de Agudos atualmente não possui um Aeródromo Municipal dentro de sua área.

Contudo, Agudos localiza-se a 19 km do Aeroclube de Bauru, no município vizinho que é o principal centro regional do Centro-Oeste Paulista, sendo este aeródromo responsável por receber pousos e decolagens de aeronaves executivas de pequeno porte.



Figura 37 :Aeroporto Internacional Moussa Nakhl Tobias.  
Fonte: <http://www.daesp.sp.gov.br/aeroporto-detalle/?id=851> (2015)

O município está a 41 km do Aeroporto Internacional Moussa Nakhl Tobias, localizado na Rodovia Cezário José de Castilho, km 7 - Rio Verde, entre os municípios de Bauru e Arealva, o qual conta atualmente com operação de vôos comerciais de duas companhias aéreas.

Embora seja internacional, o aeroporto faz a operacionalização de voos comerciais estaduais e nacionais por meio de duas companhias aéreas: a Azul e a TAM.

Quadro 6: Horários de voos e destinos.

Voo	Empresa	Horário	Destino	Frequência
AD-5131	Azul	5h50	Campinas	segundas aos sábados
JJ-3489	TAM	6h50	Brasília	segundas, terças, quintas, sextas e sábados
AD-4417	Azul	10h00	Marília, Campinas	segundas aos sábados
AD-4414 AD-4222	Azul	18h35	Campinas	domingos às sextas

Fonte: Em Sampa sem Segredos (2016).

Este Aeroporto, além de contribuir com chegadas e partidas de visitantes que venham a trabalho e turistas, possui potencial para ser um modal para transporte de cargas por sua localização central no estado que gera mais riquezas no Brasil.

## 2.4 Aquaviário

O município não possui hidrovia e porto intermodal. Contudo, Agudos está localizada a 51 km da Hidrovia Tietê Paraná, uma vez que um Porto Intermodal localiza-se no município vizinho de Pederneiras.



### **3 SISTEMA DE COMUNICAÇÃO**

### 3. SISTEMA DE COMUNICAÇÃO

#### 3.1 Agências Postais

Existe uma agência dos Correios situada na região central da cidade e uma agência comunitária no Distrito de Domélia.

Quadro 07: Agências Postais

Razão Social	Agência de Correio	Endereço
Empresa Brasileira de Correios e Telégrafos	Agudos	Avenida Joaquim Ferreira Souto, 524, Centro
	Domélia – Comunitária	Rua Marechal Deodoro., S/N, Domelia

Fonte: Plano Diretor de Turismo (2016)

#### 3.2 Postos telefônicos

Posto de telefonia o município não possui, sendo que postos de serviços de operadoras e loja de atendimentos telefônicos estão listados abaixo.

Quadro 08: Postos telefônicos

Posto Telefônico	Nome Fantasia	Endereço
Vivo Telefônica S/A	Autorizada Vivo	Rua Treze de Maio, 885

Fonte: Plano Diretor de Turismo (2016).

#### 3.3 Emissoras de rádio

Atualmente, Agudos possui uma emissora de rádio em frequência modulada qualificada como rádio comunitária. Localizada no centro da cidade, a 87 FM Agudos tem programação musical, religiosa e de notícias.

Quadro 09: Rádio com sede em Agudos.

Rádio	Frequência	Endereço
FM 87,9 – Rádio Comunitária	87,9	Av. Faustino Ribeiro, 230 - Centro

Fonte: Plano Diretor de Turismo (2016).

### 3.4 Emissoras de TV

Não há emissoras de televisão com sede no município, porém as principais emissoras brasileiras possuem sinais de transmissão em Agudos.

Quadro 10: Principais Emissoras de TV com sinal de transmissão em Agudos.

Canal	Canal Virtual	Emissora – Rede	Resolução
2	-	TV Tem Bauru – Globo	Analog
4	-	Record Paulista – Record	Analog
5	-	TV Cultura – TV Cultura	Analog
8	-	Record News – Record News	Analog
10	-	Band SP Interior – Band	Analog
13	-	SBT Central – SBT	Analog
17	10.1	Band SP Interior – Band	HDTV
20	21.1	Rede Vida – Rede Vida	HDTV
21	-	Rede Vida – Rede Vida	Analog
23	13.1	SBT Central – SBT	HDTV
24	-	Record Paulista – Record	Analog
26	26.1	TV Tem Bauru – Globo	HDTV
27	4.1	Record Paulista – Record	HDTV
32	12.1	TV Prevê – NGT	SDTV
38	-	TV Prevê – NGT	Analog
45	-	TV Unesp – TV Brasil	Analog
46	45.1	TV Unesp – TV Brasil	HDTV
47	-	TV Tem Bauru – Globo	Analog

Fonte: <https://brasildigital.wordpress.com/2016/02/15/canais-tv-aberta-agudos-sp/>.



No vizinho município de Bauru, contudo, existem emissoras regionais afiliadas à Rede Globo (TV TEM), SBT, Record, Band, assim como a TV PREVE, Canal Universitário de Bauru e a TV UNESP. Todas estas emissoras também produzem conteúdos próprios em suas programações regulares.

### 3.5 Jornais

O município de Agudos possui um jornal. O “Correio Regional” aborda diversos assuntos, dos quais podemos destacar: cidade, política, polícia, regional, cultura, sociais e cidadania.

Quadro 11: Jornais do município.

Jornal	Endereço	Circulação	Tiragem
Correio Regional	Rua XV de Novembro, 596	Local	5.000

Fonte: Plano Diretor de Turismo (2016).

Os grandes jornais paulistas “Folha de São Paulo” e “O Estado de São Paulo” também são comercializados em Agudos diariamente. Assim como o Jornal da Cidade, de Bauru, principal publicação impressa regional. O jornal bi-semanal “O Eco”, de Lençóis Paulista, também circula no município.



## **4 SISTEMA DE SEGURANÇA**

## 4. SISTEMA DE SEGURANÇA

### 4.1 Polícia Civil

A Delegacia de Polícia do município, situada à Avenida Odon Pessoa Albuquerque, nº 787, Centro, realiza serviços de apuração de infrações penais, exceto as militares; denúncias; busca de pessoas desaparecidas e procurados pela justiça; atestado de antecedentes criminais e carteira de identidade.

A Polícia Civil do município não informou o seu efetivo aos pesquisadores até a finalização do estudo.

### 4.2 Polícia Militar

A Sede da Polícia Militar em Agudos é na Av. Carvalho Pinto, nº 02, fone (14) 3262 1133. Inaugurada desde 2009, a sede abriga um efetivo de 29 Policiais Militares, sendo: 01 Tenente PM Comandante; 02 Sargentos PM Supervisores; 26 Cabos/Soldados.



Figura 38: Sede da Polícia Militar, em Agudos.  
Fonte: Google Maps (2016).

A Polícia Militar de Agudos dispõe de 07 sete viaturas, sendo: 02 viaturas força tática; 05 viaturas Rádio Patrulhas.

### **4.3 Polícia Rodoviária**

A Base Operacional de Policiamento Rodoviário, sito a Rodovia Marechal Rondon, km 314, 900m, foi inaugurada em 07 de Agosto de 1992.

A região é servida de duas unidades na Rodovia Marechal Rondon, sendo uma pertencente ao município de Agudos e outra em Bauru. As bases realizam o policiamento preventivo e ostensivo de trânsito rodoviário, fiscalização de veículos, atendimento de ocorrências de acidentes de trânsito e ilícitos penais, e também, o transporte de tecidos humanos, escolta de cargas excedentes e apoio aos usuários da rodovia.

A subunidade de Agudos atualmente possui de 67 (sessenta e sete) Policiais Rodoviários que desempenham suas funções na área de abrangência do município de Agudos/SP, dispondo de 11 (onze) viaturas.

### **4.4 Corpo de Bombeiros**

O município possui uma Base de Bombeiros, localizada à Rua Sete de Setembro, 1002, Centro. Atuantes em ocorrências de incêndio, resgate e emergências médicas, salvamento (terrestre, altura, aquático e mergulho), vistorias técnicas em edificações e áreas de riscos para emissão do Auto de Vistoria do Corpo de Bombeiros.

A unidade conta com 1 (um) Sargento PM; 3 (três) Cabos PM e 9 (nove) Bombeiros Municipais, 1 (uma) Viatura Orgânica (VO) para ocorrência de salvamento e serviços administrativos, 1 (uma) Unidade de Resgate (UR) e a Viatura de Incêndio (Auto Tanque).

### **4.5 Serviços de busca e salvamento**

O Serviço de Atendimento Móvel de Urgência - SAMU 192 está localizado a Rua Sete de Setembro, 1004, Centro, Agudos. Tem como foco principal chegar

precocemente a vítima em situação de urgência e emergência seja ela de natureza clínica ou traumática, obstétrica, pediátrica, psiquiátrica entre outras. Evitando maiores sequelas e até mesmo a morte. Realiza atendimento pré hospitalar (APH) em residências, locais de trabalho, vias públicas, entre outras. Conta com equipe de profissionais capacitados pelo Ministério da Saúde - enfermeiros, auxiliares de enfermagem e condutor socorrista, sendo quatro equipes distribuída para atendimento 24 horas e 7 dias da semana. O atendimento é totalmente gratuito.

Contato para atendimento e pelo número 192 - através da Central de Regulação das Urgências - CRU/Bauru. No município de Agudos temos uma viatura tipo SBV (suporte básico de vida) para atendimento e outra de reserva em caso de manutenção. A equipe é composta por: coordenador geral, 1 enfermeiro coordenador técnico, 4 enfermeiros assistenciais, 5 auxiliares de enfermagem e 5 condutores socorrista. Casos necessários trabalhamos em conjunto com demais órgãos: bombeiros, polícia militar e defesa civil.

#### **4.6 Defesa Civil**

O sistema de Defesa Civil municipal foi criado por meio do Decreto Executivo n.º 1.052 de 02 de maio de 1983.

A Defesa Civil compreende um conjunto de medidas permanentes, preventivas e de socorro, assistenciais e recuperativas destinadas a prevenir consequências nocivas de eventos desastrosos previsíveis e imprevisíveis, visando preservar a moral da população e estabelecer o bem-estar social. Para assegurar este conjunto de medidas existe o Sistema Municipal de Defesa Civil, um instrumento de coordenação de esforços de todos os órgãos municipais, com os demais órgãos públicos e privados, e com a comunidade em geral para o planejamento e execução das medidas acima citadas.

A Comissão Municipal de Defesa Civil (COMDEC) é presidida no município pelo servidor municipal Osmar Donizete Jandreiche de acordo com a Portaria nº 14.135, de 13 de janeiro de 2016.



## **5 SISTEMA DE SAÚDE**

## 5. SISTEMA DE SAÚDE

### 5.1. Unidade de Pronto Atendimento

O município possui uma Unidade de Pronto Atendimento (UPA) em construção, localizada à Rua Manoel Alves da Costa, 140.



Figura 39: Unidade de Pronto Atendimento em construção  
Fonte: Google Street View (2015)

Quando estiver pronta contará com atendimento contínuo de 24 horas por dia, que realiza o atendimento de urgência e emergência, pré-hospitalar, resgate integrado e SAMU – Serviço de Atendimento Móvel de Urgência.

### 5.2 Hospital

Agudos possui um hospital chamado Associação do Hospital de Agudos que atualmente conta com uma equipe de 47 colaboradores e 16 médicos no Corpo Clínico.

O Hospital de Agudos mantêm 60 leitos, disponibilizando serviços nas especialidades de cirurgia geral, obstetrícia, clínica geral, pediatria e ortopedia. Sua estrutura conta com ambulatório médico e atendimento hospitalar e de emergência.




Figura 40: Hospital de Agudos.  
Fonte: Google Street View (2016).

O Hospital de Agudos está localizado à Avenida Benedito Ottoni, 209, na região central da cidade.

### 5.3 Clínicas Médicas

De acordo com informações do Cadastro Municipal, Agudos possui mais de 16 médicos das mais diversas especialidades e 07 clínicas médicas estabelecidas no município.

Importante ressaltar que a UNIMED Bauru conta com um Posto de Atendimento localizado na Rua Sete de Setembro, 7-47, e oferece serviços aos clientes da Unimed como emissão de guias, autorização de exames, entre outros, facilitando o acesso de forma que não haja mais necessidade do deslocamento dos clientes até a sede de Bauru.

O posto também oferece a venda de Planos de Saúde e atende intercâmbio para serviços em Bauru e Hospital UNIMED Bauru, distante 25 km do município.



Quadro 12: Clínicas Médicas.

Clínica	Endereço	Bairro
M.S.Z.F.PRESTACAO DE SERVICOS MEDICOSLTD	R. MARIO PASCHOAL 55	VL STA TEREZINHA
W.G. SERVICOS MEDICOS LTDA.	R. JOAQUIM FERREIRA SOUTO 571	CENTRO
CENTRO MEDICO FERNANDES SANDRI & BARBEIRO LTDA - LABORAVITA CENTRO CLINICO	R. JOAQUIM FERREIRA SOUTO 339	CENTRO
TENDOLO - SERVICOS MEDICOS LTDA - ME	R. BENEDITO OTONI 330	CENTRO
CLINICA OTUKA LTDA.	R. MAJOR GASPARINO DE QUADROS 905	CENTRO
DELAZARI & CAMPAGNUCCI SERV.MEDICOS LTDA	R. JOAQUIM FERREIRA SOUTO 571	CENTRO
THIRONE & ARANTES ASSISTENCIA MEDICA LTDA - ME	AV. CELIDONIO NETO 738	CENTRO

Fonte: Prefeitura Municipal de Agudos (2016).

#### 5.4 Postos de Saúde

Agudos possui 8 unidades de saúde responsáveis pela atenção primária e especializada à saúde da população, divididas por região e bairros. As unidades básicas de saúde e unidades saúde da família possuem atendimentos médicos de clínica geral, ginecologia, pediatria e médicos da família e funcionam das 7 horas às 18 horas de segunda à sexta.

O Centro Integrado de Saúde possui atendimento médico em endocrinologia, neurologia, cardiologia, ortopedia, oftalmologia, dermatologia, otorrinolaringologia e ultrassonografia, e seu funcionamento ocorre das 07 horas às 19 horas, de segunda à sexta feira.

O CAPS - Centro de Atenção Psicossocial possui atendimento médico de psiquiatria e funciona das 07 horas às 17 horas.

Quadro 13: Unidades de atendimento à saúde.

Unidade De Saúde	Endereço
CENTRO DE SAÚDE DE AGUDOS – DR. JACOB CASSEB	RUA SETE DE SETEMBRO, 1189, CENTRO
PMS VEREADOR MICHEL AYUB DE AGUDOS	AV. MONSENHOR JOSE MARIA SÃO PAES, S/N, JD CRUZEIRO
POSTO DE SAÚDE JOAO DAMAZIO MACHADO AGUDOS	RUA CARLOS TRAVAIN, S/N, JARDIM SÃO VICENTE
PSF DR. ALFREDO PARAÍSO GALRÃO	AV. DR. PREFEITO MANOEL LOPES, 41 – PARQUE PAMPULHA
PSF MOUSSA TOBIAS	AV. RICHARD FREUDENBERG, S/N – CHÁCARA AVATO
USF DIRCE PORTO BICALHO AYUB AGUDOS	RUA MADRID, 386, JARDIM EUROPA
PAS EDNÉIA MARIA VENTURINI DELÁZARI	RUA MARECHAL DEODORO, 282 – DISTRITO DE DOMÉLIA
CENTRO INTEGRADO DE SAÚDE	RUA PREF. JOSÉ NOGUEIRA DE ABREU, 62

Fonte: Prefeitura Municipal de Agudos (2016).

## 5.5 Farmácias / Drogarias

No município estão estabelecidas mais de 12 farmácias e drogarias, sendo que nenhuma delas conta com atendimento 24 horas.

Quadro 14: Farmácias.

Farmácia	Endereço	Bairro
DROGARIA CENTRAL FARMACIA CENTRAL	RUA TREZE DE MAIO, 401	VILA PROFESSOR SIMÕES
FARMA FORMULAS	RUA TREZE DE MAIO, 502,	VILA PROFESSOR SIMÕES
DROGA FARMA	RUA TREZE DE MAIO, 807,	VILA PROFESSOR SIMÕES
DROGA 13	RUA TREZE DE MAIO, 758,	VILA PROFESSOR SIMÕES
DROGARIA CENTRAL	RUA TREZE DE MAIO, 401,	VILA PROFESSOR SIMÕES
DROGA LARA	RUA SEBASTIÃO PADILHA, 508	VILA HONORINA
DROGARIA FARMANOVA	RUA GUIDO CORRADI, 74,	JARDIM CRUZEIRO,
AZUL FARMA	RUA JOSÉ DE ROSA, 440,	JARDIM MÁRCIA I
DROGA VIDA	RUA ARCÂNGELO NAPOLEONE, 535	VILA HONORINA
DROGARIA DOMELIA	R MARECHAL DEODORO, 260	DOMELIA,
DROGA LIDER	RUA SETE DE SETEMBRO, 807	CENTRO
DROGARIA PAULISTA	RUA SETE DE SETEMBRO, 1.046	CENTRO

Fonte: Prefeitura Municipal de Agudos (2016).

## 5.6 Clínicas Odontológicas

Em Agudos são quatro clínicas odontológicas estabelecidas. De acordo com o Cadastro Municipal são mais 12 dentistas autônomos estabelecidos no município.

Quadro 15: Clínicas Odontológicas.

Clínica	Nome Fantasia	Endereço
MILENIUM CENTRO REABIL ODONTOLOGICA LTDA	MILENIUM CENTRO REABIL ODONTOLOGICA	R. ANTONIO CONDI, PREF. DR. 778
ELAINE APARECIDA FARRAGONI BATISTA - ME	ELAINE APARECIDA FARRAGONI BATISTA	AV. GERONIMO BIGARELLI 738
CLINICA VITTA LTDA - ME	CLINICA VITTA	R. ANTONIO CONDI, PREF. DR. 230
M.B.S.-CENTRO ODONTOLOGICO LTDA ME	M.B.S.-CENTRO ODONTOLOGICO	R. PREF DR ANTONIO CONDI 778

Fonte: Prefeitura Municipal de Agudos (2016).

## 5.7 Clínicas Veterinárias

O município conta com 2 clínicas veterinárias. De acordo com o Cadastro Municipal são mais 11 veterinários estabelecidos no município como autônomos.

Quadro 16: Clínicas Veterinárias.

Clínicas	Endereço	Bairro	Telefone
ARRUDA FERREIRA & CIA CLINICA VETERINARIA LTDA- ME	R. FAUSTO DELAZARI 194	JARDIM SANTA ANGELINA	-
SOLANGE PEREIRA STEVANATO – ME - CÃO & CIA	R. FABIO A LEITE GUIMARAES 438	CENTRO	-

Fonte: Prefeitura Municipal de Agudos (2016).



## **6 SISTEMA EDUCACIONAL**

## 6. SISTEMA EDUCACIONAL

O município de Agudos conta, em seu sistema educacional, com creches e escolas na rede de ensino municipal que são listadas a seguir. Da mesma forma conta com estabelecimentos de ensino estaduais e empreendimentos educacionais privados nos níveis de ensino fundamental, médio e superior.

Quadro 17: Creches, escolas municipais e demais instituições de ensino.

Tipos	UNIDADE
<b>Creches Municipais</b>	EMEI E CRECHE PROF <sup>a</sup> THEREZA YVONETE PERNI
	EMEI E CRECHE PROF <sup>a</sup> PILAR SILVA PADILHA
	EMEI E CRECHE ANTONIO TRAVAIN
	CRECHE E ESCOLA ALBA RAMOS BARBOSA DE CONDI
	NEUSA FRANCO SZELPAL MILARÉ CRECHE ESCOLA
	EMEFEI E CRECHE VEREADOR JOSÉ OCTAVIANI FILHO
	MARIA DE NAZARÉ CRECHE ESCOLA
	EMEFEI E CRECHE SEBASITÃO FUNCHAL – DOMÉLIA
	CRECHE E ESCOLA ALBA RAMOS BARBOSA DE CONDI
<b>Escolas Municipais de Educação Infantil</b>	EMEFEI PROF <sup>a</sup> MARIA LECTICIA SORMANI COGO
	EMEI E CRECHE PROF <sup>a</sup> THEREZA YVONETE PERNI
	EMEI E CRECHE PROF <sup>a</sup> PILAR SILVA PADILHA
	EMEI PROF <sup>a</sup> CLELIA NAPOLEONE CREMA
	EMEI E CRECHE ANTONIO TRAVAIN
	EMEFEI E CRECHE PROF <sup>a</sup> SILVIA MARIA AMATO TRIGO
	EMEFEI PROF. SERGIO AUGUSTO MAININI
	EMEFEI E CRECHE VEREADOR JOSÉ OCTAVIANI FILHO
	CENTRO DE EDUCAÇÃO INFANTIL LAR DA CRIANÇA
	UNIDADE INFANTIL DIOMIRA NAPOLEONE PASCHOAL
<b>Escolas Municipais de Educação Fundamental</b>	EMEFEI E CRECHE SEBASITÃO FUNCHAL – DOMÉLIA
	EMEFEI PROF <sup>a</sup> MARIA LECTICIA SORMANI COGO
	EMEFEI E CRECHE PROF <sup>a</sup> SILVIA MARIA AMATO TRIGO
	EMEFEI PROF. SERGIO AUGUSTO MAININI
	EMEFEI E CRECHE VEREADOR JOSÉ OCTAVIANI FILHO
	EMEF PROF <sup>a</sup> LYDIA THIEDE
	EMEF CORONEL LEITE
	EMEF PROF. FAUSTO DE MARCO
	EMEF PROF. LUIZ ODASSI NETO
	EMEFEI E CRECHE SEBASITÃO FUNCHAL – DOMÉLIA EE JOÃO BATISTA RIBEIRO

	EE PADRE JOÃO BATISTA DE AQUINO
	EE MANOEL GONÇALVES
	EE PROF. FARID FAYAD
	EE PROFª NILZA MARIA SANTARÉM PASCHOAL
	EE BATAGLIN DELAZARI - DOMÉLIA
<b>Creches e Escolas Privadas de Ensino Infantil, Fundamental e Médio</b>	UEEI "TIA ZI" COLÉGIO MÁXIMO
	COLÉGIO PREVÊ OBJETIVO
	COLÉGIO FAAG
	COLÉGIO EDUCACIONAL FOR KIDS
	CENTRO EDUCACIONAL SESI

Fonte: Prefeitura Municipal de Agudos (2016).

No município está estabelecida uma instituição de Ensino Superior: **FAAG – Faculdades de Agudos**. Criada em 2002 a Faculdade de Agudos é um projeto da atual mantenedora Márcia R. Vazzoler, formada em Ciências Sociais, com mestrado em Sociologia Política e Doutorado em Engenharia de Produção. Márcia R. Vazzoler passou toda sua carreira universitária na Universidade Federal de São Carlos, que acreditou ser possível desenvolver um projeto de ensino superior particular com as características do ensino superior público.



Figura 41: Instalações da FAAG.  
Fonte: Site FAAG (2016).

A FAAG une educação e trabalho como base de uma ação social sem distinção de raça, credo ou segmento político no atendimento às famílias, crianças, adolescentes e população em geral que possam estar em situação de risco social e pessoal ou não. De forma global, a missão da FAAG é contribuir para o desenvolvimento sustentado de Agudos e região e para o bem estar e a qualidade de vida da população de seu entorno, através da formação de recursos humanos de alta competência, empreendedores, promotores de mudança e socialmente responsáveis; e do desenvolvimento e da disseminação da cultura e do conhecimento em um ambiente dinâmico de pesquisa e de criação.

A FAAG está credenciada junto ao Ministério da Educação e Cultura (MEC) através da Portaria Ministerial nº 1.970, de 30 de Agosto de 2001, publicada no Diário Oficial da União (DOU) em 31/08/2001 e possui seu recredenciamento através da Portaria Ministerial nº 63 de 30 de Janeiro de 2014, publicada no DOU em 31/01/2014.

Atualmente a FAAG oferece cursos de graduação em Administração - 100 vagas, 4 anos; Análise e Desenvolvimento de Sistemas - 100 vagas, 2,5 anos; Ciências Contábeis - 100 vagas, 4 anos; Engenharia de Produção - 100 vagas, 5 anos; Letras - 100 vagas, 3 anos; Logística - 100 vagas, 2,5 anos; Pedagogia - 150 vagas, 3,5 anos; Recursos Humanos - 100 vagas, 2,5 anos.

Agudos possui também uma unidade do **SENAI – Serviço Nacional de Aprendizagem Industrial**. Localiza-se à Rua João Pessoa, 2, Vila Prof. Simões e é reconhecido pelo alto nível dos cursos de aprendizagem industrial e qualificação profissional. Oferece cursos nas áreas de: madeira, tecnologia da informação, costura, gestão, eletroeletrônica mecânica e metalurgia.

O **SESI – Serviço Social da Indústria** também possui suas instalações em Agudos. O SESI no município de Agudos é denominado Centro Educacional nº 114 e fica localizado à Rua Pedro Rudini, 180 - Centenário Park.

O SESI é uma entidade de direito privado, nos termos da lei civil, estruturada em base federativa para prestar assistência social aos trabalhadores industriais e de atividades assemelhadas em todo o País. É, também, parceiro das empresas, fornecendo apoio ativo na implantação e desenvolvimento de projetos de benefícios sociais para funcionários.

Cursos da instituição:

- Ensino Fundamental I e II- 1º ao 9º ano



- Ensino Médio - 1º ao 3º ano

- EJA - Fundamental e Médio

São 24 os professores que atuam na instituição em Agudos. Quanto ao número de alunos, o SESI conta:

- Ensino Regular Fundamental: 281

- Ensino Médio: 87

- EJA Fundamental:78

- EJA Médio:80



**7 OUTROS SERVIÇOS  
E EQUIPAMENTOS DE APOIO**

## 7. OUTROS SERVIÇOS E EQUIPAMENTOS DE APOIO

### 7.1 Compras Especiais

#### 7.1.1 Feiras

No município, ocorre a Feira do Produtor Rural, onde são comercializados produtos hortaliças, legumes e frutas oferecidos por produtores rurais do município e também da região.

Quadro 18: Feiras.

Feira	Endereço	Horário de Funcionamento
Feira do Produtor Rural	Praça Cel. Delfino, Centro.	Quartas feiras, das 07h30 às 11h30

Fonte: Plano Diretor de Turismo (2016).

Esta iniciativa conta com o apoio do SENAR – Serviço Nacional de Aprendizagem Rural Administração Regional de São Paulo, Sindicato Rural de Bauru e Prefeitura Municipal de Agudos.

#### 7.1.2 Galeria / Rua Comercial

O comércio e os serviços da cidade está especialmente concentrados na região central do município, na Rua 13 de maio, compreendendo exatamente o Eixo Histórico da cidade entre as Estações Sorocabana e Paulista.

Muitos destes empreendimentos participam da ACIRA – Associação Comercial, Industrial e Rural de Agudos. Fundada em 19 de setembro de 1986, por membros do então Clube dos Diretores Lojistas de Agudos – CDL que acataram a ideia de transformar ou constituir uma entidade que reunisse as demais forças produtivas do município. Desta data em diante ficou instituído que o CDL seria destituído passando a vigorar a Associação Comercial Industrial e Rural de Agudos.



Figura 42: Rua 13 de maio.  
Fonte: Gi Malavazi Fotografia (2016).

A ACIRA sempre teve como meta representar o comerciante junto aos Poderes Públicos, reivindicar seus direitos, prestar serviços e informações aos associados, além de oferecer promoções e convênios, inclusive promoções em datas especiais que podem colaborar com o fluxo turístico no município para compras em esfera regional.

### 7.1.3 Plantas / Flores / Frutas

O município de Agudos conta com 3 empresas que atuam na comercialização de flores, plantas ornamentais e paisagismo.

Quadro 19: Floriculturas.

Floriculturas	Endereço	Bairro
ZINNIA FLORES E PRESENTES	RUA SETE DE SETEMBRO, 412	CENTRO
SELMA PADIAL FLORES E DECORACOES	RUA TREZE DE MAIO, 377	VILA PROFESSOR SIMÕES
ART FLORA FLORES E PLANTAS	RUA JAYME LISBOA, 33	VILA MALVINA

Fonte: Plano Diretor de Turismo (2016).

Apenas 5 empresas atuam no segmento de quitanda, comercializando produtos hortifrutigranjeiros.

Quadro 20: Quitandas.

Quitanda	Endereço	Bairro
QUITANDA GUERREIRO	R. TREZE DE MAIO 755	CENTRO
MARIA PEREIRA SIMOES - ME	AV. RUI BARBOSA 1087	VL AVATO
MERCEARIA ALAN LTDA - ME	R. MARIO BENETTI 612	CENTRO
QUITANDA FRUTO DA TERRA	R. CELIDONIO NETO 326	CENTRO
COMÉRCIO DE FRUTAS CITRUS TERRA	R. CYPRIANO RODRIGUES DA SILVA 105	JD SANTA ANGELINA

Fonte: Plano Diretor de Turismo (2016).

#### 7.1.4 Bodega / Alambique

O Alambique do Hotel Estância Bonanza está localizado na área rural, mas próximo à cidade de Agudos. Mantém um alambique de cachaça, além de uma micro cervejaria que também fazem parte do empreendimento.



Figura 43: Tonel gigante - Estância Bonanza  
Fonte: Gi Malavazi Fotografia (2016).

]



Figura 44: Alambique cebola na Estância Bonanza  
Fonte: PRB Consultores Associados (2016).

Fica situado à Rua Grécia, Chácara 10 no bairro Pampulha, antiga estrada São Paulo-Matogrosso.

## 7.2 Comércio turístico

No município de Agudos existe vários empreendimentos que se destacam por sua produção artesanal, a maioria deles na produção de bebidas alcoólicas, como cachaças, cervejas e vinhos:

O **Empório do Chile** localiza-se à Rua Celidônio Neto, 448, centro de Agudos. Suas especialidades são secos e molhados e funciona de segunda à sábado das 8h30 às 18h. O estabelecimento conta com uma adega de vinhos (chilenos, mesma nacionalidade do proprietário) e oferece queijos, castanhas, chás, ervas medicinais, panelas de ferro e barro. Possui móveis antigos e restaurados pelo próprio proprietário.

A **Cervejaria Artesanal Agudense**, ao lado do Hotel Estância Bonanza é uma cervejaria artesanal fica em uma área privada e fabrica cervejas artesanais (chopp) e comercializa a marca Agudense. Exerce suas atividades desde 2014 e funciona em horário comercial de segunda à sexta das 9h às 17h. Formam a equipe 1 químico profissional e 1 cervejeiro.

A **Loja do Seminário Santo Antônio** é localizada dentro do empreendimento e contribui para a manutenção do Seminário e, comercializa, além dos artigos religiosos (Imagens, terços, medalhas, chaveiros, pulseiras, anéis, correntes, crucifixos, etc) comercializa produtos produzidos pelo seminário (Velas, mel, própolis, pão, bolachas, livros, etc.).

### 7.2.1 Loja de Artesanato

A **Penha Artesanatos** localiza-se à Rua Gasparino de Quadros, s/n na garagem do Espaço Histórico Plínio M. Cardia. Atua com comércio diferenciado de artesanatos em geral e funciona das 9h às 17h horário coincido com o do Museu. Seu principal público são turistas do Brasil e da região que visitam o Museu de Agudos e tomam conhecimento da loja.

A **Casa do Artesão** de Agudos funciona na Estação Sorocabana situada à Av. Sargento Andirás, 200 e é formada por um grupo de artesãos da cidade. Funciona de segunda a sexta das 8h às 18h e aos sábados, domingos e feriados somente quando ocorre eventos.



Figura 45: Artesanato de Agudos.  
Fonte:SEBRAE-SP (2008).

Bordados, mosaicos, tricô/crochê, papel machê, macramê, bijuteria, dobradura, marcenaria/marchetaria, gravura (desenho), pátina e texturização, pintura, decupagem, topiaria/arranjos florais (folhas secas).

## 7.2.2 Loja de artigos fotográficos

São 02 as empresas que atuam na comercialização de artigos fotográficos e prestam serviços de fotografia.

Quadro 21: Loja de Artigos Fotográficos.

Loja	Endereço	Bairro
STUDIO 13	RUA TREZE DE MAIO, 803,	VILA PROFESSOR SIMÕES
FOTO NA HORA	RUA TREZE DE MAIO, 773	CENTRO

Fonte: Plano Diretor de Turismo (2016).

## 7.3 Serviços Bancários

### 7.3.1 Agência / Posto Bancário

O município possui 06 agências bancárias dos principais bancos brasileiros cujas informações estão a seguir.



Quadro 22: Agências Bancárias.

Bancos	Endereço
Banco do Brasil SA	Rua 13 de maio.
Banco do Brasil SA	Av. Rui Barbosa, 246
Banco Bradesco SA	Rua Treze de Maio, 450
Banco Santander Brasil S.A.	Av. Dra. Sebastiana Leite, 405
Itaú Unibanco S.A.	Rua Sete de Setembro, 640
Caixa Econômica Federal	Rua Treze de Maio, 320

Fonte: Plano Diretor de Turismo (2016).

## 7.4 Serviços Mecânicos

### 7.4.1 Automóvel

O município conta com 33 mecânicas de automóveis que oferecem serviços de manutenção mecânica e elétrica, balanceamento, alinhamento, borracharia e comércio de peças.

Quadro 23: Mecânicas de automóveis.

Mecânica	Endereço	Bairro	Telefone
AUTO ELETRICA SOUZA	R. JOAQUIM RONDINA 1372	CENTRO	-
MARIO BENETTI NETO – ME	R. RANGEL PESTANA 754	CENTRO	-
W.C. SERVIÇOS S/C LTDA. - ME	R. DAS PAPOULAS 297		-
NINO AUTO CENTER	R. ARCANGELO NAPOLEONE 301	VILA HONORINA	-
ISRAEL FERREIRA DE MELO NETO	AV. RUI BARBOSA 697	CENTRO	Fone: 3262-1996
FUNILARIA E PINTURA BETTI & DELLA TONIA	R. RUI BARBOSA 687	CENTRO	-
MECANICA SCHIRATO	ODON PESSOA DE ALBUQUERQUE 00733		-
V F MANUTENÇÕES	R. SETE DE SETEMBRO 1742	VL PROF SIMOES	Fone: 9.9689-8165
LUIS FERNANDO DA SILVA OLIVEIRA 29430989812	R. PAULO BENEDITO SIMAO 333	RESIDENCIAL CENTENARIO PARK	Fone: 9.9793-4583
IVALDO VITALINO DA SILVA 11175261866	R. DOM PEDRO I 202	CENTRO	Fone: 3261-2262

ROBERTO CARLOS NAKAYA - ME	R. MONSENHOR JOSE MARIA DA SILVA PAES 214	JARDIM CRUZEIRO	-
BRUNO DA SILVA OLIVEIRA	R. CARLOS TRAVAIN 817	VL PROF SIMOES	Fone: 9.9167-4750
SEBASTIAO BERNARDO DE SOUZA FILHO	R. CYPRIANO RODRIGUES DA SILVA 360	JD SANTA ANGELINA	Fone: 3262-4344
PAULO CESAR PARDIN 37037939889	R. ELIZABEL PIROZZI BAPTISTA, PROF. 185	PARQUE PAMPULHA	Fone: 9.9124-8919
RIVAIR RODRIGUES DA CRUZ 48706140904	R. OTAVIO MONTEIRO 96	JARDIM EUROPA	Fone: 9.9730-7457
DURAES AUTO PECAS	R. JOAQUIM RONDINA 800	CENTRO	
JOAO CELSO DA SILVA RABELO 40677861826	R. SANTO MAININI 75	SANTA ANGELINA	Fone: 9.9669-1298 A
MAURICIO ANTONIO GARAVELLI - ME	R. FABIO A LEITE GUIMARAES 719	CENTRO	Fone: 3262-2067
ANTONIO ALENCAR MOTTA TABORDA ME	R. RODOVIA MARECHAL RONDON 0	ZONA RURAL	-
MARION RODRIGUES CRESCIONE 41699931879	R. LUIZ SCIMINI 46	VL STA TEREZINHA	Fone: 3261-3521
BORRACHARIA RONDON	ROD. MARECHAL RONDON 1	ZONA RURAL	-
MARCELO GONÇALVES 26448315802	AV. MARGINAL VEREADOR DELFINO TENDOLO 3200		Fone: 997208809
ALVINO DE SOUSA AZEREDO - ME	AV. ANTONIO VENTURINI 170	VILA HONORINA	Fone: 3261-1387
MARCELO FUNILARIA E PINTURA	R. QUIRINO BIANCHI 44	JARDIM SANTA ANGELINA	Fone: 9111-0901
VALDECIR CREMONEZE 29394626824	R. MARIO BENETTI 618	CENTRO	-
JR FUNILARIA E MECANICA	R. SANTO MAININI 40	JARDIM SANTA ANGELINA	Fone: 9611-0945
EXTREME LAVACAR	R. JOSE NOGUEIRA DE ABREU, PROF. 542	JARDIM CANAA	Fone: 8801-4043
DESTACK	R. JOSE ANTONIO SERAFIM 247	PARQUE PAMPULHA	-
AUTO MECANICA SIMAO	AV. CELIDONIO NETO 332	CENTRO	-
F.J. CAR	R. PREF DR ANTONIO CONDI 2029	PROFESSOR SIMOES	Fone: 3261-1092
AVENIDA LAVA CAR	R. CRISTINA CONCEICAO MARQUES DE OLIVEIRA 88	JARDIM VIENENSE	-
EDEVALDO DOS REIS ALMEIDA 22083794893	AV. JOAQUIM FERREIRA SOUTO 919	CENTRO	Fone: 3262-1723
ADRIANO ANTONIO DOS SANTOS 18716708881	R. CEZAR DE CONTI 237	NUC HAB. DR. JOAO F. SILVEIRA	Fone: 3261-1483

Fonte: Plano Diretor de Turismo (2016).

### 7.4.2 Motocicleta

São 3 mecânicas de motocicletas estabelecidas no município que oferecem serviços de manutenção mecânica e elétrica, assim como o comércio de peças e acessórios.

Quadro 24: Mecânicas de motocicleta

Mecânica	Endereço	Bairro	Telefone
Novamoto Honda	Rua Sete de Setembro, 890	Centro	14 3261-3941
Master Moto Peças	Rua Arcângelo Napoleone, 105	Centro	14 3262-1093
Rafa Motos	Av. Odon. Pessoa de Albuquerque, 250	Centro	14 7834-8399

Fonte: Plano Diretor de Turismo (2016).

### 7.4.3 Ônibus / Caminhão

Agudos contabiliza 3 mecânicas de ônibus e caminhões. Estas empresas prestam serviços de manutenção mecânica e elétrica, alinhamento, balanceamento, além do comércio de peças.

Quadro 25: Mecânicas de ônibus / caminhões

Mecânica	Endereço	Bairro	Telefone
C N DIESEL	R. TREZE DE MAIO 2065	VL PROF SIMOES	-
WR DIESEL	R. RUI BARBOSA 396	CENTRO	-
SOLDAS RODRIGUES	R. LEONIDES DA SILVA 75	JARDIM EUROPA	Fone: 3262-2684

Fonte: Plano Diretor de Turismo (2016).

### 7.4.4 Outros

Apenas uma empresa realiza serviços de guincho/reboque de veículos.

Quadro 26: Guinchos.

Guincho	Endereço	Bairro	Telefone
Águia Guincho	R Rene Bacchi, 303	Centenario Parck,	14-991275259

Fonte: Plano Diretor de Turismo (2016).

## 7.5 Posto de Combustível

São 8 postos estabelecidos em Agudos que atuam na comercialização de combustíveis, troca de óleo lubrificante e lavagem de veículos.

Quadro 27: Postos de Combustível.

Posto	Endereço
Elefantinho II –Auto Posto Agudos Ltda	Av. Fernando Machado, 145
Auto Posto Esmeralda Agudos Ltda	Av. Pref. José V. de Abreu
Auto posto Garbrás Rondon	Rod. Marechal Rondon, s/n
Posto Agudos Ltda	Av. Fernando Machado, 52
Auto Posto Professor Simões Ltda	Rua Sete de Setembro, 1751
Bello Auto Posto de Serviços Ltda	Rua Sete de Setembro, 71
Davilco Graminha Auto Posto	Av. José Nogueira de Abreu
Posto Via Marechal	Rod. Marechal Rondon

Fonte: Plano Diretor de Turismo (2016).



**OFERTA TURÍSTICA ORIGINAL**

## 8 ATRATIVOS TURÍSTICOS

### 8.1 Atrativos Naturais

#### 8.1.1 Serra de Agudos

Grande serra entre os rios Tietê e Paranapanema são referência de dicionários a Agudos. João Mendes de Almeida<sup>1</sup>, que durante anos dedicou-se à interpretação dos nomes dados pelos indígenas às localidades brasileiras e acidentes topográficos, no dicionário geográfico de sua autoria, cita vários morros e serras existentes no Estado de São Paulo com a mesma designação (Agudo e Agudos) e conclui que "todos esses morros e serras têm as encostas íngremes ou a pique, formando extensos e alcantilados paredões".



Figura 46: Serra dos Agudos.  
Fonte: Gi Malavazi Fotografia (2016).

Segundo o dicionário de Almeida, "Agudos" é uma grande serra que vai do município de Lençóis Paulista até Campos Novos do Paranapanema. Ainda, de acordo com o dicionário, Agudos constitui-se de morros e serras que possuem as encostas íngremes, formando extensos paredões. Provém, Agudos, dos indígenas primitivos de "há-cuê", em que 'há' significa cortado, talhado; mais 'cuê', alusão aos paredões a pique.



Figura 47: Serra dos Agudos.  
Fonte: Márcio Langoni (2015).

No município existem propriedades rurais, algumas delas abertas à visitação turística, acolhidas pelo relevo da serrano do municípios, bem como estradas rurais cortam e circundam a Serra de Agudos.

## **8.1.2 Hidrografia**

### **8.1.2.1 Rio Lençóis**

O Rio Lençóis é um dos mais importantes afluentes do lado esquerdo do Rio Tietê e o mais importante do município. Possui aproximadamente 46km de extensão, nasce na Fazenda São Benedito, Serra de Agudos, município de Agudos, e desemboca nas águas do Rio Tietê, no município de Macatuba, após atravessar Lençóis no sentido Oeste-Leste.

### **8.1.2.2 Rio Batalha**

O Rio Batalha nasce em Agudos na Serra de Agudos, sendo que sua Bacia Hidrográfica integra 11 municípios (Agudos, Piratininga, Bauru, Avaí, Duartina, Reginópolis, Presidente Alves, Uru, Pongai, Balbinos e Pirajuí). É um dos mais importantes afluentes do Rio Tietê, integrando a Unidade de Gerenciamento de Recursos Hídricos Tietê-Batalha.

Cerca de 50% da água consumida em Bauru, maior centro regional, é retirada do Rio Batalha (493 litros/segundo) e tratada na Estação de Tratamento de Água - ETA, com capacidade de 500 litros/segundo de água potável. Sua extensão é de 167 Km, sendo que da nascente até a captação de água de Bauru temos 22 Km. Em Bauru além de ter a função social de fornecer a água para a cidade é um marco geográfico. Seu percurso é o limite de município entre Bauru e Piratininga. Nesta região viviam os Índios Caingangues ou Coroados e, devido ao grande número de batalhas entre eles e os Bandeirantes, o rio recebeu nome de Rio Batalha. Hoje os índios ainda vivem na margem do Batalha em Avaí, na Terra Indígena Araribá.



Figura 48: Ponte sobre o Rio Batalha.  
Fonte: wikimapia.org (2016).

Suas matas ciliares foram desmatadas há 50 anos e por isso o processo de erosões e de assoreamento é marcante. Sua qualidade de água é considerada média através de análises. A cidade de Piratininga lança seus esgotos tratados pouco depois da captação de água de Bauru. Piratininga ainda joga seu lixo em uma das nascentes de um afluente do Batalha. Bauru também joga 60 litros por segundo de esgotos no Batalha em diversos pontos.

Em 1996 foi aprovado o novo Plano Diretor do Município de Bauru (Lei Municipal 4.126/96) e nele uma grande vitória foi alcançada, a criação da APA (Área de Proteção Ambiental do Rio Batalha), uma nova área de preservação com a finalidade de facilitar a recuperação deste rio. Neste mesmo ano foi fundada uma nova



organização não governamental com a finalidade de recuperar, estudar e preservar o rio, o Fórum Pró-Batalha.

Em 1998, foi aprovada a Lei Municipal nº. 4.296, que denomina e regulamenta os usos da Área de Proteção Ambiental do Rio Batalha. Em 11 de março de 2002 com a Lei Municipal 4.801, esta proteção se ampliou para toda a Bacia Hidrográfica. Com o advento da Lei Estadual 10.773 de 1 de março de 2001 a Bacia Hidrográfica do Rio Batalha, com 2.343,77 Km<sup>2</sup>, foi transformada em Área de Proteção Ambiental Estadual. Todavia, é necessário que se crie o Conselho Gestor da APA e a elaboração do Plano de Manejo e Zoneamento Ecológico Econômico.

Através da Lei Municipal n. o 4.838, de 23 de maio de 2002, foi instituído o dia 22 de março como o Dia do Rio Batalha.

### **8.1.2.3 Rio Turvo**

O rio Turvo é um rio brasileiro do estado de São Paulo. Afluente do Rio Pardo, que por sua vez é afluente do Rio Paranapanema. Nasce no município de Agudos bem próximo da rodovia SP-273, na localização geográfica latitude: 22°29'37" Sul e longitude: 49°02'42" Oeste, atravessa Espírito Santo do Turvo continuando a sudoeste onde atravessa São Pedro do Turvo em seguida Ourinhos, onde deságua no Rio Pardo. O seu curso tem cerca de 130 quilômetros e bem tortuoso.

### **8.1.2.4 Fonte São Benedito**

A Fonte São Benedito é de água potável e de ótima qualidade; pode ser engarrafada. Possui esta denominação por ser homônimo da Fazenda onde está situada e nesta fonte há a Bica Zoé e a Bica Jatyr em homenagem aos antigos proprietários da Fazenda São Benedito. O local onde estão situadas as bicas chama-se Recanto do Toy, apelido de José Ottoni, filho de Zoé e Jatyr.

## **8.1.3 Unidades de Conservação e Similares**

### **8.1.3.1 Área de Proteção Ambiental**

Merece destaque no município de Agudos a existência da APA RIO BATALHA, criada pela Lei Estadual nº10.773, de 1 de março de 2001.

A APA é formada pela bacia hidrográfica do Rio Batalha e seus afluentes e localiza-se na região Centro Oeste do Estado. Área:235.635 há e o atributo natural a ser protegido são os recursos hídricos, controlar a expansão urbana e preservar a biodiversidade dos remanescentes de vegetação nativa da região, representados pelas formações de Cerrado, Cerradão e Campo Cerrado. Os municípios abrangidos: Agudos, Piratininga, Bauru, Duartina, Gália, Avaí, Reginópolis, Presidente Alves, Pirajuí, Balbinos e Uru.

A APA está localizada numa região de relevo levemente ondulado, com predomínio de colinas amplas e morrotes junto às cabeceiras dos formadores do Rio Batalha, onde estão localizadas algumas cachoeiras importantes. Esta região apresenta alta suscetibilidade aos processos de erosão por sulcos, ravinas e boçorocas. Esta é uma região de ocupação muito antiga, iniciada com as plantações de café, o principal responsável pelo desmatamento da vegetação original. Ainda assim, são encontrados remanescentes importantes de Mata Atlântica e de Cerrado, hoje refúgios da fauna local. Excetuando-se as áreas urbanizadas, especialmente Bauru, há na região grande porcentagem de áreas ocupadas por pastagens, cana de açúcar, seguidas pelas culturas perenes e temporárias.

#### **8.1.3.2 Mata da Copaíba – Área de Vivência Ambiental Piatan (AVAP) – Fazenda Monte Alegre**

A Mata da Copaíba localiza-se na Fazenda Monte Alegre, de propriedade da Duratex. Com aproximadamente 20 hectares de extensão, a área de cerrado com ocorrências de mata atlântica vem sendo utilizada pela Duratex em seus projetos de educação ambiental.

A reserva natural conta com um espaço denominado Área de Vivência Ambiental Piatan – AVAP, distante 07 quilômetros da planta industrial da Duratex, em Agudos, onde os visitantes têm a oportunidade de conhecer de perto os projetos de sustentabilidade desenvolvidos pela empresa. Xaxins (samambaia arborescente cujo caule costumava, antigamente, ser usado como vaso pelas donas de casa) e palmeiras jussaras (de onde é extraído um tipo de palmito bastante consumido),

espécies que atualmente se encontram praticamente à beira da extinção, são facilmente avistáveis na Mata da Copaíba, em Agudos.



Figura 49: Museu na AVAP Piatan, da empresa Duratex.

Fonte: [http://www.duratex.com.br/pt/Sustentabilidade/Conceito\\_Sustentabilidade.aspx](http://www.duratex.com.br/pt/Sustentabilidade/Conceito_Sustentabilidade.aspx) (2016).

Na AVAP as pessoas ainda têm a chance de aprender o modo de fabricação dos produtos comercializados pela Duratex. A empresa costuma autorizar apenas visitas organizadas por escolas ou clubes de serviços, sempre com foco na educação ambiental. Turistas não são admitidos no local uma vez que, segundo a empresa, a estrutura existente não comportaria número elevado de visitantes.

### **8.1.3.3 Parque Ecológico Municipal Açucena da Serra**

Com área de 16,75 ha. e próximo ao perímetro urbano, o Parque Ecológico Municipal Açucena da Serra tem seu acesso por meio da rua José Salmen. Inserido na área da antiga Fazenda São Luis, cujo terreno foi doado ao Município por meio do Decreto nº 2.665 de 08 de dezembro de 1984, a área apresenta elevado potencial no que diz respeito à educação ambiental, ao lazer da população e ao turismo. A vegetação nativa cobre a maior parte do parque, enquanto a mata ciliar ocupa os primeiros 50m em ambas as margens do Ribeirão Agudos.



Figura 50: Imagem aérea do Parque Ecológico Açucena da Serra.  
Fonte: GoogleMaps (2016).

Para tanto, faz-se necessárias intervenções no local visando a sua estruturação para o uso público dos agudenses e para turistas, algo que está em andamento e dentro de uma perspectiva de longo prazo. A utilização da área como parque público está presente também no Plano Diretor Participativo do município de Agudos, conforme segue.

- Art. 17, Inciso II – a formação de um grande parque estruturador do desenho urbano, composto pelo sistema de parques lineares de fundos de vale e com a integração do Parque Ecológico Açucena da Serra, para atividades culturais e de lazer;
- Art. 65, Inciso IX - Promover o estímulo da atividade turística, através de incentivo ao:
  - b) Turismo de Recreação e Entretenimento, com a reativação e estruturação do Parque Ecológico Municipal Açucena da Serra;
- Art. 105 - Na parte oposta, onde se encontra implantada a sede da Estação Ferroviária Sorocabana, propõe-se a formação do fechamento do eixo urbano com a recuperação do pavimento original e incorporação do terreno frontal para formação da praça da estação, prevendo duas dilatações: em direção ao

Parque Ecológico Açucena da Serra (compondo o sistema de espaços livres) e em direção ao complexo fabril Votorantin, entendido como um pólo cultural.

- Art. 109 - A estrutura urbana mínima é formada pela Rua Sete de Setembro, Avenida Faustino Ribeiro e Avenida Rangel Pestana, privilegiando o uso misto, e a implantação de uma ciclovia. A estrutura urbana irá atender aos equipamentos públicos de educação, saúde, esporte e lazer, segurança e centro comunitário. O Parque Açucena da Serra é o espaço verde dominante, propondo-se a sua integração com o Parque Temático a ser criado, em área lindeira à Rua José Salmen, conforme Mapa 14 – Carta Integrada de Intervenções - CII.

## **8.2 Atrativos Culturais**

### **8.2.1 Conjunto Arquitetônico**

#### **8.2.1.1 Conjunto Arquitetônico Urbano**

##### **8.2.1.1.2 Praça Coronel Delfino Alexandrino de Oliveira Machado**

Chamada, inicialmente, de Largo São Paulo e Largo da Capela, nela ficava a residência do Coronel Delfino.

Além da casa do Coronel, onde hoje é o Lar da Criança Agudense, ficavam no local a Câmara e a Prefeitura Municipal, demolidas para construção do Velório. Nesta Praça, no século XX, localizavam-se as residências e os hotéis mais requintados de Agudos.

Nesta Praça estão localizados o Coreto, o Agudos Palace Hotel e a Igreja Matriz de São Paulo. A Igreja Matriz foi uma conquista do período áureo do café. Ela começou a ser construída em 1905, mas foi reformada em 1917, ano considerado o da inauguração definitiva e solene.



Figura 51: Panorâmica da Praça Cel. Delfino (Praça da Matriz).  
Fonte: Prefeitura Municipal de Agudos (2015).



Figura 52: Coreto da Praça Cel. Delfino  
Fonte: Gi Malavazi Fotografia (2016).



Figura 53: Igreja Matriz de São Paulo  
Fonte: Gi Malavazi Fotografia (2016).



Figura 54: Agudos Palace Hotel  
Fonte: Gi Malavazi Fotografia (2016).

Com financiamento do Coronel Delfino, os serviços tiveram a administração do empreiteiro Arcângelo Napoleone. Como responsável pela fiscalização dos serviços, destacaram-se João Mainini e Abílio Napolone, irmão de Arcângelo, que administrou por muitos anos o Agudos Palace Hotel, construído pelo proprietário Dr. Fábio de Almeida Leite Guimarães, fazendeiro e advogado.

## 8.2.1.2 Conjunto Arquitetônico Rural

### 8.2.1.2.1 Seminário Santo Antônio

As obras do Seminário Santo Antônio começaram em 1950 e continuaram sem interrupção até 1955. Em agosto de 1951, abriram-se os alicerces para a 2ª ala, enquanto se continuavam os trabalhos no Convento.

Em dezembro de 1952, dois terços da casa estavam de pé. Em fevereiro de 1953 já eram 210 os seminaristas em Agudos. Todo o ensino secundário dos dois ciclos, exceto a 1ª série ginasial. Em maio de 1953, perfurou-se o poço artesiano, porque a água vinda das nascentes atrás da fazenda se tornara insuficiente. Só em janeiro de 1954 jorrou água de mais de 100 metros de profundidade, à razão de 7.000 litros por hora.



Figura 55: Construção do Seminário Santo Antônio  
Fonte: seminário.org.br

O ano de 1954 trouxe a construção da 3ª ala e da Igreja. A grande casa assume a sua forma definitiva e dentro do cronograma fixado pela província. O ano de 1959 marca a construção da piscina. Os campos de esporte, que nos primeiros anos foram feitos à base de enxadões e carrinhos de mão, aos poucos foram tomando suas formas definitivas, aplainados pelos tratores dentro de uma planta preestabelecida, em harmonia com os parques e jardins.





Figura 56: Seminário Santo Antônio.  
Fonte: Gi Malavazi Fotografia (2016).



Figura 57: Teatro do Seminário Santo Antônio.  
Fonte: SEBRAE-SP (2008).



Figura 58: Museu da Evolução.  
Fonte: SEBRAE-SP (2008).

O Seminário Santo Antônio de Agudos é o maior conjunto arquitetônico da Província da Imaculada Conceição e, hoje, além de ser uma casa de formação é também uma Casa de Encontros, que oferece suas instalações para grandes encontros e eventos.



Figura 59: Capela do Seminário.  
Fonte: SEBRAE-SP (2008).

O seminário hoje, recebe encontros religiosos, dispõe de espaços para eventos de até 400 pessoas, Museu da Evolução, Teatro com capacidade para 388

espectadores, Sala de Paz baseada na história do Seminário, Capela, jardins internos, externos, campo de futebol, biblioteca, piscina, estrutura para restaurante, hospedagem e loja de artigos religiosos.



Figura 60: Órgão de Tubos no Coro da Capela.  
Fonte: SEBRAE-SP (2008).

O Seminário Santo Antônio foi dividido arquitetonicamente por seus construtores em 3 alas: a ala das salas de aula, dormitórios, lavatórios, chuveiros e rouparia; a ala das oficinas, ferraria, lavanderia, sapataria e a ala da copa, cozinha e padaria. O prédio conta, ainda, com um convento, a igreja, o museu, o cemitério, a biblioteca e áreas verde e de lazer. Na propriedade há ainda o casarão sede da fazenda onde o Seminário está localizado.

#### **8.2.1.2 Fazenda São Benedito**

A Fazenda São Benedito foi construída pelo Capitão Benedito Ottoni de Almeida Cardia. Ele nasceu no município de Lençóis Paulista e casou-se com a filha do Coronel Delfino. Benedito Ottoni foi o primeiro prefeito de Agudos. Seus pais eram proprietários da fazenda Santa Cândida e foram os primeiros a comprar uma área de terra urbana em Agudos. Era a chácara da Saudade que fica entre o cemitério e o hospital de Agudos até o Ribeirão. A casa da fazenda era o centro da área, tudo

acontecia ali. Foi construída por Benedito Ottoni em 1902. As principais construções eram na área da sede onde o proprietário apreciava toda a movimentação sem sair de sua casa. As sedes eram casarões altos com porões grandes para se precaverem contra ataques de bichos e homens. Nos porões eram guardados suprimentos, funcionavam como depósitos de alimentos, principalmente para estocar sal, que vinha de muito longe em lombo de burros.



Figura 61: Casarão da Fazenda São Benedito  
Fonte: Márcio Langoni (2015).

Na fazenda havia seis terreirões de café, onde estão hoje campo de futebol social, quadra e piscina. Nesses terreiros era secado o café. Na década de 40, estes terreiros tinham o piso preto de piche importado em barris. Existe hoje uma pequena plantação de café para iniciação às crianças sobre a sequência das fases do café. A tulha era o local onde se guardava o café após a secagem. As portas superiores serviam para colocar o café após encherem as portas de baixo. As paredes deveriam ser fortes, pois o café era guardado a granel. Muitas delas, eram duplas para não molhar e mofar o café. Hoje, a tulha foi transformada em um restaurante. A água vinha e vem até hoje por caída natural do alto da Serra. As caixas d'água precisavam ser grandes, pois tinham que abastecer toda a fazenda: sede, estábulo, tropas, lavagem do café, pomar, água para colônias, etc.

A primeira casa da administração foi incendiada por ter sido residência de uma pessoa portadora de hanseníase. Outra casa de tábuas foi construída de frente para a sede. Mais tarde esta casa precisou ser demolida, e outra casa de tijolos foi construída no mesmo local. O casarão fora construído em 1902 e todo o ambiente físico de uma fazenda cafeeira é uma atração. No pavimento superior residia a família. O térreo era uma espécie de armazém onde se guardavam os mantimentos dos proprietários.

O pomar da fazenda é centenário, com frutas daquela época como: jambo, manga espada, manteiguinha, abacate, caju e jaca.

A fazenda possuía um estábulo que produzia cerca de 400 litros de leite por dia que eram vendidos na cidade e distribuídos para laticínios da região e, possui também, uma represa que é abastecida com água do Rio Lençóis que tem uma de suas nascentes na própria fazenda. É importante dizer que, após alguns metros da nascente o rio se protege por ser pouco seu volume de água e, passa a correr subterraneamente. A represa serve para irrigar a horta, além de oferecer a atividade de pesca esportiva para o turismo rural da fazenda.

Na década de 90, após uma longa estiagem houve um incêndio no bambuzal. Onde hoje é a Capela de São Benedito havia um depósito de combustível dos tratores. Um pouco mais distante era a casa da administração. Como é hoje. Estas construções ficavam muito próximas ao bambuzal. Seus telhados estavam recobertos pelas palhas secas dos bambus. Quando iniciou o fogo, houve também um forte vento que levava as labaredas a lamber as folhas secas dos telhados. O bambuzal, o depósito de combustível e a casa da administração começaram a queimar. Os empregados tentaram apagar o fogo mas não puderam. Imediatamente fizeram o chamado aos Corpo de Bombeiros de Bauru. Por milagre o vento cessou, o fogo diminuiu e quando os bombeiros chegaram já não havia mais incêndio. Em agradecimento por nada ter acontecido, o depósito de combustível foi revertido a Capela.

A fazenda possui também uma fonte de água potável e um mirante. O Mirante está na Serra dos Agudos e, de lá é possível avistar as torres de TV's de Piratininga, cidades de Bauru, Agudos, Macatuba, Lençóis Paulista e, ainda, a indústria madeireira Duratex, seu reflorestamento de Agudos e Pederneiras, a cervejaria Agudos/Ambev (antiga Brahma), a Lwarcel (indústria de celulose e seu reflorestamento; o mirante fica a 725 metros acima do nível do mar.

Hoje, Agudos desenvolve na Fazenda um projeto de turismo pedagógico, de parceria entre Poder Público e Empresários do Turismo, intitulado “Agudos, é preciso conhecer para amar”. O município foi pioneiro na implantação deste projeto na região e, mais de 6000 alunos já passaram pelo projeto. O projeto aborda os temas de evolução histórica do município e da fazenda e oferece, atualmente, o mini-zôo que conta com alguns animais e o passeio de trenzinho dentro das intermediações da propriedade. A fazenda conta ainda com passeio ecológico, acolhe a APA do Rio Batalha e o Fórum Pró-Batalha.

### 8.2.1.3 Conjunto Arquitetônico Ferroviário

#### 8.2.1.3.1 Companhia Paulista de Estradas de Ferro (1903-1966)

Inaugurada em 7 de Dezembro de 1903, o atual prédio serve de uso à escola ETEC, extensão Agudos.



Figura 62: Antiga Estação Paulista, atual ETEC.  
Fonte: Livro Agudos Açucena da Serra (2013).

O ramal de Agudos começou a ser construído pela Companhia Rio-Clareense em 1887, saindo de Dois Córregos, no ramal de Jaú, atingindo a estação de Mineiros. Somente em 1889 foi prolongado, chegando nesse ano a Campos Salles; em 1903, a

Agudos; e em 1905, a Piratininga. A partir de 1924, novos prolongamentos foram feitos, chegando a linha até Marília em 1928 e a Tupã em 1941. Nesse ano, uma grande parte da linha do ramal foi anexada, com o ramal de Jaú e o de Bauru, ao tronco oeste da Paulista, com bitola larga e parte eletrificada. Com isso, o que sobrou do ramal foi dividido em dois: o trecho Dois Córregos-Iguatemi passou a ser o ramal de Campos Salles e o Pederneiras-Piratininga, o ramal de Agudos. Em 1966, os dois trechos foram desativados e os trilhos, ainda de bitola métrica, retirados.

#### **8.2.1.3.2 Companhia União Sorocabana e Ytuana (1903-1907) - Sorocabana Railway (1907-1919) - Estação Ferroviária Sorocabana (1919-1971) - FEPASA (1971-1998).**

Inaugurada em 25 de Setembro de 1903, o ramal de Bauru teve origem na linha da Cia. Ytuana (ramal de São Manuel) e saída de Porto Martins, no Rio Tietê, recebendo os barcos da navegação fluvial da ferrovia, e chegava até São Manuel, em 1888. Quando a Ytuana foi fundida com a Sorocabana para formar a CUSY, esta alterou radicalmente o ramal de São Manuel, usando parte dela para fazer uma linha que ligava a Estação de Capão Bonito (mais tarde Rubião Júnior), logo após Botucatu, visando chegar à nascente e próspera cidade de Bauru.

Outra parte se tornou o curto ramal de Porto Martins-Araquá. A linha chegou a Bauru em 1905. O agora ramal de Bauru sobreviveu até hoje, com algumas retificações feitas nos anos 1960, unindo as linhas da Paulista, da Noroeste e a linha-tronco da Sorocabana. Em 1976, o trem de passageiros foi suprimido na linha, mas os trens de carga mantêm-na ativa até hoje.

A Estação de Agudos, aberta em 1903, foi ponta de linha durante uma no, até a inauguração da estação seguinte (Conceição). O prédio da estação foi entregue em 1905 e é o prédio atual. É muito bonita, lembra a Estação de São Manuel, que hoje, ao contrário desta, está muito bem conservada, embora as suas janelas tenham sido trocadas por janelas de metal.

Desde 1999 o prédio é utilizado pela Prefeitura Municipal de Agudos, onde funciona atualmente o PIT – Posto de Informações Turísticas, sede do COMTUR – Conselho Municipal de Turismo e Casa do Artesão.

## **8.2.1.4 Comunidades tradicionais**

### **8.2.1.4.1 Comunidade Quilombola de Porcinos**

O Quilombo de Porcinos localiza-se no município de Agudos. Atualmente as terras da comunidade encontram-se em mãos de terceiros, e a comunidade dispersa pela região, pois em dezembro de 2010 sofreu ação de reintegração de posse que a retirou do último quinhão resguardado de seu território original.

O Quilombo de Porcinos tem sua origem em 1886 no testamento de Antônio Baldino Ferreira e sua esposa, Francisca Cândida de Jesus, proprietários da Fazenda Areia Branca, localizada no Distrito da Freguesia de Fortaleza, no então município de Lençóis. Ao longo do século XX a comunidade sofrera com violento processo de expropriação que reduzira a 2 alqueires seu território original, a Fazenda Areia Branca, herdada por seus antepassados em forma de testamento, tendo como confrontantes a Duratex e a Brahma, além de grandes proprietários. Esses 2 alqueires que se foram com a reintegração de posse.

### **8.2.1.4.2 De imigração**

As famílias de imigrantes que decidiam vir para o Brasil viajavam muitas vezes longas distâncias até os portos de seus países de origem. O Governo do Estado de São Paulo, por meio de sua política de imigração, concedia passagens gratuitas na terceira classe. As condições sanitárias eram precárias e as doenças alastravam-se com facilidade. Como a viagem levava 60 dias, muitas pessoas passavam fome e morriam. Além disso, havia muitos nascimentos em alto mar.

Com o desenvolvimento dos navios a vapor, no final do século XIX, as viagens da Europa para o Brasil eram realizadas entre 13 e 30 dias. Jogos e festas eram organizados nos navios para passar o tempo, e a chegada ao Porto de Santos era um momento de grande alegria. De Santos, os imigrantes eram levados de trem até São Paulo. Desembarcavam na Estação Ferroviária do Brás, ao lado da Hospedaria dos Imigrantes, que funcionou, entre 1888 e 1978, e hoje abriga o Museu da Imigração.

Os recém-chegados podiam permanecer por oito dias na hospedaria, com serviços gratuitos de alimentação, dormitório, médicos e contatos com empregadores – até acertar um contrato de trabalho.



Um marco da imigração italiana em Agudos foi, em 1901, a fundação da Società Italiana di Mutuo Soccorso Regina Elena. A importância da instituição na colônia foi tão grande que, em 1926, recebeu a visita do embaixador da Itália no Brasil, Giulio Cesare Montagna.

Em 1888, a família Andreotti instalou-se em Agudos e encontraram apenas alguns prédios em torno da antiga igreja, no centro da atual Praça Coronel Delfino.

Perante a crescente urbanização, os Andreotti fizeram uma troca de terras com a prefeitura e fundaram a Colônia Andreotti, que foi o primeiro povoamento europeu de Agudos no século XX.

Em 1903 foram inauguradas as Companhias de Estrada de Ferro Sorocabana e Paulista e, no ano seguinte discutia-se a criação da ferrovia que uniria São Paulo a Mato Grosso. Como o atual prefeito ficou receoso de problemas de chegada de aventureiros à cidade devido a construção da nova ferrovia (Noroeste), Bauru se preparou melhor e foi escolhida.

Mesmo sem a nova ferrovia, Agudos continuou crescendo. Foram fundadas importantes instituições como o Hospital e as primeiras escolas. Assim, os imigrantes italianos, espanhóis, portugueses e sírio-libaneses começaram a ocupar mais espaço. Inicialmente, trabalharam nas fazendas de café. Com o passar do tempo, desligaram-se do campo e foram trabalhar na cidade, muitos com pequenos comércios.

## **8.3 Itinerários culturais**

### **8.3.1 Agudos: é preciso conhecer para amar**

O projeto de turismo pedagógico de Agudos, “Agudos: é preciso conhecer para amar” procura desenvolver nas crianças a preocupação com a natureza, o amor pela história e um conhecimento mais profundo das origens de sua cidade.

Por meio da prática turística e orientação de um profissional, os alunos das escolas municipais, tem contato com informações históricas, que vão desde a fundação da cidade passando pelos principais acontecimentos da trajetória do município, chegando até os dias atuais. Além de conhecer a importância do Seminário e sua fundamental importância no desenvolvimento de Agudos.

O projeto, que tem início na primeira semana de maio, vai até outubro. Após as visitas, os alunos desenvolvem trabalhos que serão expostos ao final do projeto no Espaço Histórico Plínio Machado Cardia.

Projeto consegue unir administradores da Prefeitura com funcionários da rede municipal e é uma parceria entre o Poder Público e empresários do Turismo que preservam e sensibilizam da importância do Patrimônio Histórico de Agudos.

Primeiros habitantes da região, primeiros exploradores, economia de Agudos e região, fundação, civismo, city tour e histórico da antiga fazenda cafeeira são temas integrantes do conteúdo do projeto.

### **8.3.2 Desbravando o Seminário**

O projeto de turismo pedagógico de Agudos, “Desbravando o Seminário”, procura desenvolver nas crianças a preocupação com a natureza, o amor pela história e um conhecimento mais profundo das origens de sua cidade. Além de fazer conhecer a importância do Seminário e sua fundamental importância no desenvolvimento de Agudos.

O projeto busca explorar as ferramentas que o Turismo Histórico-Cultural existente no Seminário Santo Antônio, atrativo existente no município de Agudos composto por inúmeros locais de visita: Capela, órgão de tubos, Museu escolar Científica, Salão Nobre, biblioteca e bosque. Envolve alunos da rede municipal na faixa de 10 anos e o foco principal será o Museu, no entanto, é de extrema importância que os alunos conheçam os aspectos histórico-culturais e turísticos do atrativo.

Durante o projeto desenvolve-se as temáticas e utiliza-se o maior número de ferramentas possíveis, visitas monitoradas *in loco*, painéis, etc. As apresentações são fundamentais na exploração do potencial de cada aluno e assim fazer com que eles comecem a interagir de maneira consciente e produzir suas próprias expectativas.

O resultado esperado é que cada aluno possa por meio de todo o conteúdo adquirido, além de agregar conhecimento e valor para si, tornar-se também um agente multiplicador desse conhecimento e valores para o próximo.

### **8.3.3 Trilha do Tatu**

A Secretaria de Agricultura e Meio Ambiente e a Secretaria de Educação de Agudos firmaram parceria com a empresa Ambev para desenvolver o projeto “Trilha do Tatu”. Na ação, a secretaria leva os alunos do 5º ano da rede municipal de ensino a uma trilha ecológica nas dependências da empresa.

O trabalho desenvolvido pela Ambev proporciona aos alunos um passeio ecológico nas dependências verdes da empresa com o objetivo de orientá-los sobre a importância da preservação da fauna e da flora, consumo responsável de água e destinação correta de resíduos.

#### **8.3.4. Circuito Turístico Olho D’água**

Itinerário de passeios nas propriedades rurais Fazenda São Benedito e Fazenda São João.

#### **8.3.5 Lugares de Manifestação de Fé**

##### **8.3.5.1 Encontro de Manifestação de Fé de Cunho Religioso**

###### **8.3.5.1.1 Seminário Santo Antônio**

Por volta de 1947, a Ordem dos Franciscanos chegou a Agudos. Os freis passaram por Rio Negro, cidade encravada na divisa dos estados do Paraná e Santa Catarina, e também por Blumenau, Santa Catarina, em busca de um local para dedicarem-se à formação de sacerdotes. Escolheram a cidade para erguer o seminário principalmente pelo clima agradável.

Assim, o Seminário Santo Antônio foi construído entre 1947 e 1955, mas obras complementares continuaram por mais alguns anos. É considerado o maior da América Latina, com capacidade para hospedar 160 pessoas.



Figura 63: Seminário Santo Antônio  
Fonte: Gi Malavazi Fotografia (2016).

Atualmente, o Seminário Santo Antônio funciona como **casa de Encontro da Província Imaculada Conceição do Brasil** e é um dos principais atrativos turísticos de Agudos e região, fazendo parte do Circuito Turístico “Caminhos do Centro Oeste Paulista”, com atrativos de mais de 9 municípios da região.

Importante destacar a história que Frei Gregório Johnscher construiu no Seminário. Nascido no dia 08 de Agosto de 1920, em Curitiba (PR), teve sua ordenação sacerdotal no ano de 1946. Veio para Agudos (SP) em 1953, como professor do Seminário Santo Antônio e foi o criador do Museu Escolar no Seminário que atualmente leva seu nome, assim como também leva o seu nome a via de acesso que liga a cidade de Agudos ao Seminário.

Durante mais de 40 anos foi Capelão da Igreja Santo Antônio. No seu trabalho como religioso, semanalmente atendia os doentes no hospital local, além de desenvolver muitas ações voltadas aos marginalizados da comunidade. Essas ações caridosas fizeram com que fosse criada uma fama de santidade.

Faleceu aos 85 anos, no dia 18 de março de 2005, sendo sepultado no Cemitério particular do Seminário Santo Antônio.



Figura 64: Frei Gregório Johnscher.  
Fonte: Rinaldo Andrucioi (2010).

Em 2009, por iniciativa do jornalista Rinaldo Andrucioi, teve junto à Diocese de Bauru (SP) a aprovação de Oração Devoção Particular aprovada pelo Bispo Dom Caetano Ferrari.

Em 2010, o mesmo jornalista lançou o livro "Frei Gregório: Uma vida por Cristo", referenciado no presente estudo, sendo Andrucioi um dos grandes incentivadores para a beatificação de Frei Gregório, cujos relatos de graças são encaminhados à Diocese de Bauru.

#### **8.3.5.1.2 Igreja Matriz de São Paulo**

A Igreja Matriz foi uma conquista do período áureo do café. Ela começou a ser construída em 1905, mas foi reformada em 1917, ano considerado o da inauguração definitiva e solene. Com financiamento do Coronel Delfino, os serviços tiveram a administração do empreiteiro Arcângelo Napoleone.



Figura 65: Igreja Matriz de São Paulo  
Fonte: Gi Malavazi Fotografia (2016).

Como responsável pela fiscalização dos serviços, destacaram-se João Mainini e Abílio Napoleone, irmão de Arcângelo, que administrou por muitos anos o Agudos Palace Hotel, construído pelo proprietário Dr. Fábio de Almeida Leite Guimarães, fazendeiro e advogado.

Na primeira inauguração da Matriz, em 1906, Arcângelo, entre festejos e fogos de artifício, equilibrou-se na torre da igreja e colocou a cruz como último retoque da obra.

Ele também participou de outras obras importantes, como a Capela de Nossa Senhora Aparecida, a Capela do Colégio (desativada), a maioria do túmulo do cemitério velho de Agudos, o extinto Hotel dos Viajantes, a residência da família Têndolo, entre muitos outros prédios.

### **8.3.5.2 Outros**

É de se ressaltar também que o município de Agudos possui outras instituições religiosas importantes e manifestações de fé de diversas orientações.



Figura 66: Igreja Presbiteriana.  
Fonte: Almanaque Agudos Açucena da Serra (2013).

Recentemente, na história do município, estas instituições tem se fortalecido e cativado cidadãos para suas mensagens religiosas e de fé e também merecem ser citadas no contexto do presente estudo.

- Associação Brasileira de Jesus Cristo dos Santos Últimos Dias;
- Associação Espírita André Luiz;
- Comunidade El Shaddai de Agudos;
- Comunidade Evangélica do Reino de Deus;
- Congregação Cristã no Brasil;
- Igreja Batista Betel de Agudos;
- Igreja Batista de Agudos;
- Igreja do Evangelho Quadrangular;
- Loja Maçônica Deus e Consciência;
- Igreja Evangélica Assembléia de Deus Ministério de Agudos;
- Igreja Evangélica Assembléia de Deus Ministério Missão de Agudos;
- Igreja Presbiteriana Independente de Agudos.

### 8.3.5.3 Lugares de referências às memórias

É de se ressaltar a importância da **Fazenda São João** nos primórdios da história de Agudos, sendo a propriedade uma espécie de berço de Agudos. Assim como a importância da **Rua 13 de maio** nos Desfiles Cívicos do município, na recepção de políticos do estado de São Paulo e do Brasil.

No Distrito de Domélia há uma passagem bem peculiar e historicamente relevante envolvendo uma “cidade perdida”. Também chamada Tupá ou **São Domingos de Tupá** foi um vilarejo existente nas proximidades do Distrito de Domélia - em ruínas em meio à plantação de cana e eucalipto - município de Agudos (13 quilômetros de Bauru), há dois séculos. Próspera e possuidora de água límpida, desapareceu do final do século 19 para 20. Para o oficial de cartório de registro civil de Domélia de 1955 a 1992, Henrique Dyna, um dos conhecedores da região, a queda nas exportações do café fez com que a população procurasse outra região para morar e de Tupá restou as ruínas de um cemitério.

O lugarejo tinha igreja, farmácia, muito café distribuído em vastas propriedades rurais, mas chegou a ter 3.629 habitantes conforme o censo oficial da Província de São Paulo. A igreja tinha um sino doado por D. João VI e foi destruída após o declínio do vilarejo. A população procurou outro local para viver. A igreja de madeira foi sendo destruída pela falta de conservação.

A localidade de São Domingos do Tupá é envolta de mistério há mais de um século. A 50 quilômetros de Bauru, no século 19 foi uma próspera povoação localizada entre Águas de Santa Bárbara e Agudos, próxima ao Distrito de Domélia. Passagem obrigatória dos bandeirantes, com o advento da República perdeu a influência com o expansionismo sertanejo até praticamente desaparecer no início do século 20. As últimas provas de sua existência são um conjunto de fotografias da capela e do altar da única igreja que garantiu status de freguesia, guardado no Museu Histórico de Agudos.

A segunda relíquia está no Espaço Histórico Plínio Machado Cardia, em Agudos. Com a decadência do povoado, foi desaparecendo as casas e a capela ficou em ruínas e se manteve em pé até o final dos anos 80. O altar feito em cedro foi resgatado em 1966 pelo cantor e tenor Emilson Carmo Barbosa e, em 1993, quando o espaço foi inaugurado, doado ao acervo.





Figura 67: Altar em madeira de igreja de São Domingos de Tupá.  
Fonte: Jornal da Cidade (2015).

A região de São Domingos do Tupá fica no Núcleo Colonial Monções, grande área de terra devoluta que até hoje gera disputa de posse entre sem-terra e fazendeiros.

O lugarejo alimenta desde o advento do bandeirismo sertanejo de José Teodoro de Souza em 1850 a disputa pela posse da terra. Segundo publicação no Jornal da Cidade, de Bauru, para os memorialistas Celso Prado e Junko Sato, de Santa Cruz do Rio Pardo, a descentralização eclesiástica e o desenvolvimento de outros centros mais próximos dos avanços sertanejos, com instalações de cartórios e outras melhorias, selaram o fim de São Domingos, em 1889, antes do golpe militar que derrubou a Monarquia e implantou a República.

Mas o decreto estadual nº 9.775 que extinguiu a localidade oficialmente foi assinado em 30 de novembro de 1938 integrando a área ao distrito e depois município de Agudos. Detalhe: o local prosperou no período do império, de forte influência da igreja católica que o elevou a Freguesia, condição que dava a capela de paróquia mãe – Matriz de São João – para onde percorriam os sertanejos.



Figura 68: Cruzeiro no cemitério de São Domingos de Tupá.  
Fonte: <http://www2.uol.com.br/debate/1196/cidade/cidade19a.htm> (2015).

Até hoje existe ruínas do cemitério de São Domingo em meio a um canavial. Muitos locais a chamam de “a cidade perdida”.

### **8.3.6 Arquitetura Civil**

#### **8.3.6.1 Casarões**

Vários prédios do município ainda guardam características arquitetônicas de época. Residências de famílias e antigos edifícios oficiais ou de comércio são apresentados em imagens na figura que segue.

A destacar que os imóveis encontram-se na região central da cidade e que levantamentos já foram feitos pelo Espaço Histórico Plínio Machado Cardia de modo a identificar o casario do município.

No contexto turismo, embora estes imóveis não sejam atrativos turísticos em si, cabe dizer da importância do conjunto destas construções para a paisagem urbana do município, uma vez que tais edificações agregam valor ao destino turístico.



Figura 69: Casario na região central da cidade de Agudos.  
Fonte: GoogleStreet View (2016).

### 8.3.6.2 Educandário / Colégio / Escola

Agudos, mesmo após a emancipação de Paulistânia, é um dos maiores municípios do estado de São Paulo, tendo, portanto, um vasto território. Por esse motivo, antigamente as fazendas do município possuíam escolas chamadas de Emergência ou Isoladas, que atendiam alunos em classes multisseriadas, com uma professora apenas para alunos de 1ª, 2ª e 3ª séries. Os demais alunos, ou não continuavam os estudos, ou iam até a cidade para frequentar a escola.



Figura 70: EEPG Coronel Leite – antigo Grupo Escolar.  
Fonte: Almanaque Agudos Açucena da Serra (2013).

Com o passar dos anos, e mediante o êxodo rural, as escolas foram fechando e os alunos começaram a ser transportados por perueiros contratados pela Prefeitura. Hoje, nas fazendas não há mais escolas, todos os alunos são transportados até as sedes dos municípios mais próximos.

O antigo Grupo Escolar de Agudos, construído entre 1911 e 1912 e colocado em funcionamento no ano seguinte, foi criado para atender crianças de 7 a 11 anos. Em 1943, recebeu a denominação de EEPG Coronel Leite, localizada na Rua 13 de Maio, e foi tombada pelo Patrimônio Histórico por ter preservado suas características arquitetônicas originais. Em 1950, é fundado o Ginásio do Estado, tradicional escola pública de Agudos, que funcionou, inicialmente, em um prédio cedido pela Prefeitura Municipal na Praça da Bandeira, no bairro Santo Antonio.

Em 1958, é lançada a pedra fundamental das novas instalações, concluídas em 1959, com nome de Escola Normal e Ginásio Estadual João Batista Ribeiro, em homenagem ao prefeito de Agudos e soldado da Revolução de 1932. Até hoje, a Escola Estadual é conhecida como “Ginásio do Estado”.

### 8.3.6.3 Coreto

Dois coretos possui o município de Agudos. Um deles fica localizado na Praça Coronel Delfino, em frente à Igreja Matriz e o Palace Hotel, na região central de Agudos.



Figura 71: Coreto da Praça Cel. Delfino.  
Fonte: Gi Malavazi Fotografia (2016).




Figura 72: Capela Santa Cruz com coreto, no Distrito de Domélia.  
<http://www.ferias.tur.br/informacoes/9101/domelia-sp.html#>

O município possui ainda uma segunda edificação com estas características no Distrito de Domélia. O coreto retratado na imagem abaixo localiza-se na praça da Capela de Santa Cruz.

#### 8.3.6.4 Palacete

O prédio que abriga o Espaço Histórico Plínio Machado Cardia é uma imponente construção que lembra um palacete.



Figura 73: Palacete que abriga o Espaço Histórico Plínio Machado Cardia.  
Fonte: Gi Malavazi Fotografia (2016).

Abriga um importante acervo histórico e cultural da cidade, como obras de arte, fotos, documentos, coleções, objetos sacros e biblioteca.

Possui espaço para eventos culturais, cafeteria e abriga loja de artesanato e tem destaque no seu acervo de mais de 600 objetos, artigos que remetem à Segunda Guerra Mundial, além do altar em madeira de uma igreja do Séc. XIX no extinto povoado de São Domingos do Tupá doado em 1993 pelo tenor agudense Carmo Barbosa.

#### **8.3.6.5 Chafariz / Fonte / Bica**

A Fonte São Benedito localiza-se em meio a uma bambuzal da Fazenda São Benedito e é de água potável. De ótima qualidade pode, inclusive, ser engarrafada.



Figura 74: Fonte da Fazenda São Benedito.  
Fonte: Gi Malavazi Fotografia (2016).

Possui esta denominação por ser homônimo da Fazenda onde está situada e nesta fonte há a Bica Zoé e a Bica Jatyr em homenagem aos antigos proprietários da Fazenda São Benedito.

O local onde estão situadas as bicas chama-se Recanto do Toy, apelido de José Ottoni, filho de Zoé e Jatyr.

### **8.3.7 Arquitetura Oficial**

#### **8.3.7 1 Paço Municipal**

Em 1899, a praça localizada no centro da cidade recebeu o nome de Tiradentes do então prefeito de Agudos, o Capitão Benedito Ottoni. Em 1907, ela recebeu a pedra fundamental da cadeia pública, onde hoje está o edifício da Prefeitura.



Figura 75: Paço Municipal.  
Fonte: Gi Malavazi Fotografia (2016).

Em 2002, a praça foi totalmente remodelada. O prédio abriga o poder executivo do município chefiado pelo prefeito.

### **8.3.8 Arquitetura Religiosa**

#### **8.3.8 1 Igreja Matriz de São Paulo**

A Igreja Matriz foi uma conquista do período áureo do café. Ela começou a ser construída em 1905, mas foi reformada em 1917, ano considerado o da inauguração definitiva e solene.



Figura 76: Igreja Matriz de São Paulo.  
Fonte: Gi Malavazi Fotografia (2016).



Com financiamento do Coronel Delfino, os serviços tiveram a administração do empreiteiro Arcângelo Napoleone. Como responsável pela fiscalização dos serviços, destacaram-se João Mainini e Abílio Napoleone, irmão de Arcângelo, que administrou por muitos anos o Agudos Palace Hotel, construído pelo proprietário Dr. Fábio de Almeida Leite Guimarães, fazendeiro e advogado.

### **8.3.8.2 Capela de Santo Antônio**

Responsável pela construção da Igreja Matriz, em 1906, o imigrante italiano Arcângelo Napoleone construiu ainda a Capela de Santo Antônio, iniciada em 1919, terminada no ano seguinte e ampliada em 1998.



Figura 77: Capela de Santo Antonio  
Fonte: Gi Malavazi Fotografia (2016).

### **8.3.8.3 Seminário Santo Antônio**

O Seminário Santo Antônio foi dividido arquitetonicamente por seus construtores em 3 alas: a ala das salas de aula, dormitórios, lavatórios, chuveiros e ruparia; a ala das oficinas, ferraria, lavanderia, sapataria e a ala da copa, cozinha e padaria



Figura 78: Alas do Seminário.  
Fonte: seminário.org.br

O prédio conta, ainda, com um convento, a igreja, o museu, o cemitério, a biblioteca e áreas verde e de lazer.

### **8.3.9 Arquitetura Industrial / agrícola**

As plantas industriais da AMBEV e da Duratex, edificações industriais mais representativas no município, não estão abertas à visitação turística.

#### **8.3.9.1 Alambique do Hotel Estância Bonanza**

O Hotel está localizado na área rural, mas próximo à cidade de Agudos. Mantém um alambique de cachaça, além de uma micro cervejaria que também fazem parte do empreendimento. Os produtos são comercializados no empreendimento. Agudos possui tradição na produção de cerveja, uma vez que a AMBEV mantém uma unidade de produção de cerveja no município há décadas.



Figura 79: Alambique cebola na Estância Bonanza.  
Fonte: PRB Consultores Associados (2016).



Figura 80: Instalações da Cervejaria Agudense.  
Fone: Gi Malavazi Fotografia (2016).

Fica situado à Rua Grécia, Chácara 10 no bairro Pampulha, antiga estrada São Paulo-Mato Grosso.

### 8.3.10 Arquitetura Funerária

O Cruzeiro da Vila Honorina é um símbolo religioso e faz parte da história do município.



Figura 81: Cruzeiro da Vila Honorina.  
Fonte: Prefeitura Municipal de Agudos (2016).

No Cemitério Municipal não consta informações relevantes em Agudos para que o município desenvolva ações com foco no turismo cemiterial. Contudo, merecem registro os túmulos das famílias Napoleone, Tendolo, Plínio Machado Cardia e Zaniratto. Próximo ao Distrito de Domélia está o cemitério da extinta cidade de São Domingos do Tupá, importante na história do Centro-Oeste Paulista. Contudo, o mesmo se apresenta em ruínas e em meio a um canavial, tomado pelo mato.

### **8.3.11 Marcos históricos**

#### **8.3.11.1 Referência à história**

Ao lado do Paço Municipal está o monumento aos soldados da Segunda Guerra Mundial. Soldados da Força Expedicionária Brasileira (FEB), exerceu grande influência ao termina da II Grande Guerra, defendendo a democratização do país.




Figura 82: Monumento aos soldados da 2ª Guerra Mundial.  
Fonte: Gi Malavazi Fotografia (2016).

Em 27 de Julho deste ano Agudos completa 118 anos de emancipação política. A programação das festividades consiste em apresentações culturais, eventos esportivos e religiosos, mutirão de doação de sangue, entre outros. As atividades seguem ao longo de todo o mês. Entre as festividades estão os eventos culturais, a grade conta ainda com shows na Praça Tiradentes.

### **8.3.12 Obras de Interesse Artístico**

As obras de interesse artístico religioso são as esculturas de São Francisco feitas em um só tronco de cedro, em 1955, pelo escultor Joaquim da Silva, no Seminário Santo Antônio.

As pinturas da Igreja Matriz de São Paulo Apóstolo e, de caráter popular, as grafitagens no muro da Estação Sorocabana, sobre as quais estudos mais profundos merecem ser realizados para o levantamento mais completo de informações aos agudenses.

### **8.3.13 Ruínas**

#### **8.3.13.1 Fazenda São João**

Em 1895, o povoado de Agudos ainda contava com pouco mais de três mil habitantes.



Figura 83: Antigo casarão da Fazenda São João.  
Fonte:panoramio.com (2016).

Cel. Delfino Alexandrino de Oliveira Machado construiu a imponente e primeira residência rural, na Fazenda São João, de sua propriedade. Fato histórico para

Agudos. Atualmente, a porção frontal do casarão da propriedade encontra-se tal como na imagem da página anterior sendo que, na parte dos fundos do imóvel, parte da construção encontra-se em ruínas, mas há plenas condições de restauro. Embora tenha sofrido com a ação do tempo, este bem patrimonial ainda existe, carrega consigo as marcas deste tempo que o tornam um patrimônio importante tanto para seus proprietários como para a história do município.

### **8.3.13.2 Cemitério de São Domingos de Tupá, em Domélia**

Também chamada Tupá ou São Domingos de Tupá foi um vilarejo existente nas proximidades do Distrito de Domélia - em ruínas em meio à plantação de cana e eucalipto - município de Agudos (13 quilômetros de Bauru), há dois séculos. Próspera e possuidora de água límpida, desapareceu do final do século 19 para 20. Para o oficial de cartório de registro civil de Domélia de 1955 a 1992, Henrique Dyna, um dos conhecedores da região, a queda nas exportações do café fez com que a população procurasse outra região para morar e de Tupá restou as ruínas de um cemitério em meio a um canavial.

### **8.3.14 Museu / Memorial**

#### **8.3.14.1 Espaço Histórico Plínio Machado Cardia**

O espaço é um dos destaques culturais da cidade sob o lema “é preciso conhecer para amar”, slogan criado pela professora Maria (Lya) de Rosa, diretora da Instituição.

O local guarda a memória da cidade e oferece uma opção de atividades extraclasse para os alunos locais. Entidade privada e sem fins lucrativos, foi inaugurada em 1993 e possui um acervo histórico e cultural com mais de mil peças, documentos, fotografias, revistas, jornais, cédulas e moeda antigas.

O EHPMC possui uma sala de exposições temporárias, um auditório com 53 lugares para palestras e projeções, uma biblioteca voltada para a história da cidade e cinco salas que abrigam o acervo do museu, que inclui moedas e cédulas brasileiras, jornais antigos e atuais da cidade, objetos sacros, peças e fotografias dos imigrantes,

da Revolução Constitucionalista de 1932, da Segunda Guerra Mundial, das indústrias Duratex e Ambev, dos médicos, farmacêuticos e do Hospital de Agudos, além de material sobre o barítono Carmo Barbosa e mobiliários e pertences das famílias fundadoras de Agudos.



Figura 84: Espaço Histórico Plínio Machado Cardia  
Fonte: Gi Malavazi Fotografia (2016).

Tudo isso torna o trabalho do Espaço Histórico de extrema relevância para a memória social do município e região.

Uma importante atividade ali desenvolvida é a Feira de Artesanato Agudense, que integra o calendário turístico da cidade e reúne trabalhos como cestos, velas decorativas, sabonetes, obras em porcelana e outros.

#### **8.3.14.2 Museu Frei Gregório Johnscher – Museu da Evolução**

Quando o Seminário foi planejado foi decidido reservar uma área de 350 metros quadrados para instalações de um Museu Escolar. Frei João da Cruz Schumacher começou o trabalho de organização, juntamente com outros frades e alunos que moravam no Seminário no ano de 1955. Mais tarde, Frei Gregório Johnscher foi quem assumiu a organização e o cuidado do museu.

Foi um trabalho cansativo, mas gratificante, com ajuda de muitas instituições e

peças temos o que é hoje o Museu Escolar do seminário. Seria importante elencar três pessoas que ajudaram na construção: frei Geraldo Roderfeld: pintor dos 24 quadros do museu e frei José Lino Zimmermann e frei Jorge Schelbauer: construtores dos mostruários do museu.

Atualmente o Seminário possui um Museu baseado na teoria evolutiva. Começa na criação do mundo e vamos até a "era" atômica e espacial, contendo rochas, insetos, aves, animais empalhados, fauna da região de Agudos, materiais indígenas, moedas, armas de guerras e alguns quadros pintados à mão. Todos esses materiais foram doados. Algumas locais são: Rio Negro/PR, Pará, Amazônia, Espírito Santo, Norte do Paraná, Agudos/SP, Rio de Janeiro, Museu de mineralogia de SP, Curitiba/PR, Camboriú/SC.



Figura 85: Museu Fr. Gregório Johnscher – Seminário Santo Antônio.  
Fonte: seminário.org.br

No dia 5 de outubro de 1975, às 9h da manhã foi celebrada uma solene missa com vários bispos franciscanos, o Padre Geral Frei Constantino Koser onde deu a benção inaugural do atual espaço. O museu procura pôr em evidência que Deus é o Criador de tudo, deixando claro, que não há, nem precisa haver contradição, entre Deus e os postulados da ciência moderna, entre a história bíblica da criação.

Visita ao museu: segundo domingo do mês das 14h às 17h (período letivo). Segunda e quinta-feira das 14h às 16h.



### **8.3.14.3 Área de Vivência Ambiental Piatan - AVAP**

Espaço criado e mantido pela Duratex, para dar apoio a atividades de Educação Ambiental e difundir o conceito de Produção Sustentada. No local, são recebidos visitantes e convidados pela empresa, funcionários e seus familiares, além de escolas e instituições que desenvolvem atividades relacionadas ao meio ambiente.

O termo Piatan significa pé firme, em língua indígena. O nome foi adotado por ser a denominação de um antigo vilarejo na Fazenda Monte Alegre, onde fica hoje a propriedade.

A AVAP é um espaço organizado para o desenvolvimento de atividades de educação ambiental junto a estudantes, colaboradores e outros públicos do entorno da unidade florestal de Agudos (SP) interessados no conhecimento do manejo de plantações florestais.

Desde 1996, ela promove, por meio de recursos audiovisuais, centro de exposição e trilhas na floresta, a conscientização da comunidade em relação às questões ambientais da atividade florestal. As apresentações são realizadas por monitores da Empresa e desmistificam os conceitos equivocados que recaem sobre as plantações florestais.

O objetivo é mostrar, de uma maneira simples e lúdica, como são realizadas as ações para a conservação do solo, da água, do ar e da biodiversidade.

### **8.3.15 Teatros / anfiteatros**

#### **8.3.15.1 Cine Theatro São Paulo (em restauração ADEPHA)**

O prédio do Cine Theatro São Paulo começou a ser construído em 1910 e teve como primeira proprietária a empreendedora Carolina de Oliveira Rocha, filha do coronel Delfino, casada com José Botelho.

Em 1926, Carolina vendeu o prédio ao construtor de obras Arcângelo Napoleone. Ela encomendou ao engenheiro J. Argenta, de São Paulo, a planta de sua residência, a ser construída na esquina da Av. Benedito Ottoni com a Rua Treze de Maio, hoje residência da família Têndolo.

Ela propôs, ainda, ao construtor Arcângelo o prédio do cinema mais uma quantia em dinheiro, em troca de sua residência totalmente concluída. Ele aceitou e,

após a discussão de algumas modificações, construiu a residência. Também começou a reforma da parte frontal do teatro e realizou reformas internas, aproximando o estilo aos melhores modelos europeus.

Reinaugurado em 25 de janeiro de 1927, o Teatro foi administrado até 1931 pela família Napoleone. Além da exibição de filmes, o local era utilizado para apresentação de grandes companhias de teatro. Em 1931, o cinema é arrendado a João Bigarelli, descendente italiano, vindo da cidade de Jaú. Ele instalou alto-falantes próximo à tela, dando som aos filmes, já que antes só eram exibidos filmes mudos.



Figura 86: Cine Teatro São Paulo.  
Fonte: Gi Malavazi Fotografia (2016).

Em 1944, a sociedade dos irmãos João e Jerônimo foi dissolvida, e o último, a partir de 1945, passa a gerenciar o Cine Theatro. Com isso, promove alterações, como piso inclinado, para facilitar a visão do espectador, mas, em 1953, cedo os direitos administrativos do cinema a Ângelo Zonta, que permanece na direção até 1976. Zonta, perante o crescimento da influência da televisão, promoveu novas mudanças na construção. Com a autorização de Arcângelo, dono do prédio, renovou as cadeiras, construiu um largo balcão e aumentou a tela.

A família Napoleone assumiu a direção até o final da década de 1970. Já em meados dos anos 1980, o cinema é comprado pelo Banco do Brasil, sendo quase destruído pelo tempo, até que, em 1995, o prefeito Marco Antônio da Silva assinou o compromisso de sua compra, transformando-o em Patrimônio Histórico da Cidade.

Atualmente são executadas obras para restauração do Cine Theatro – todo o projeto foi orçado em R\$ 2,6 milhões. Os recursos são financiados pelos Governo

Estadual, Municipal e da União, além de doadores privados. A obra é pública, pois trata-se de um prédio municipal, mas é gerenciada por uma associação sem fins lucrativos, a Associação de Defesa do Patrimônio Histórico de Agudos (ADEPHA), instituição fundada em 18 de agosto de 2006, atualmente presidida por Antônio Reynaldo Paschoal, que trabalha com recursos de doadores e das leis de incentivo à cultura (Lei Rouanet e Lei do ICMS Paulista). O Cine Teatro servirá de apoio para as escolas, para os agentes culturais e para toda a sociedade, que poderá usar o local para treinamentos, eventos diversos, exposições de artes, dança, para inclusão digital e biblioteca virtual.

### 8.3.15.2 Teatro do Seminário

Também chamado de anfiteatro, o Teatro do Seminário Santo Antônio tem capacidade para acomodar 388 pessoas.



Figura 87: Teatro do Seminário Santo Antônio.  
Fonte: SEBRAE-SP (2008).

À época que foi construído possuía a melhor acústica do Estado de São Paulo e foi construído com o objetivo de valorizar e incentivar as expressões artísticas na formação dos Freis.

### 8.3.16 Gastronomia Típica e Preparação de Alimentos

Importante ressaltar alguns pratos de destaque na história recente de Agudos e que possuem projeção, seja local, regional ou estadualmente.

O **Doces Caseiros Nayá** é uma empresa produz doces caseiros como doce-de-leite e goiabada. Destaque para o **doce-de-leite de corte** vendido em caixas de 400g com cobertura de damasco, ameixa e nozes. Possui uma barra de 14kg que chama a atenção dos clientes. Este doce foi premiado em 2013, sendo finalista estadual do Festival Gastronômico Sabor de São Paulo, uma realização da revista Prazeres da Mesa e da Secretaria de Turismo do Governo do Estado de São Paulo.



Figura 88: O premiado doce de leite de corte, de Agudos e imagens dos empreendedores com o Chef Alex Atala em evento em São Paulo. Fonte: Revista Prazeres da Mesa (2013).

Agudos conta, também, com pastelarias que produzem pastéis de boa qualidade. Em particular, o Paladar Pastel alcançou uma fama regional em razão de ter criado um produto bem original, **pastel grande e com muito recheio**.

A Pizzaria Cheiro Verde oferece uma **pizza de costela**, item diferencial deste empreendimento. O La Doností Gastro Bar oferece gastronomia espanhola e **coxinha de leitão**. O Bizzo's Beer oferece o **bolinho de feijoada**.

O Estação Lanches possui em seu cardápio lanches que homenageiam as estações **Paulista** e **Sorocabana**, além de preparar o legítimo **sanduíche Bauru**, com a receita original.

### 8.3.17 Artesanato / trabalhos manuais

Já descrito anteriormente no presente estudo, as técnicas utilizadas por artesãos agudenses são o bordado, mosaico, tricô/crochê, papel machê, macramê, bijuteria, dobradura, marcenaria/marchetaria, gravura, pátina e texturização, pintura, decupagem, topiaria/arranjos florais (folhas secas).

### 8.3.18 Formas de expressão

Destacam-se no município como formas de expressão a Corporação Musical “Maestro João Andreotti”, a Confraria de Leitura (reuniões às últimas sextas feiras do mês) que se reúne no Espaço Histórico Plínio Machado Cardia. Nas artes cênicas o Grupo Boca Amarela. Na dança, é de se registrar a Academia Fábio Sampietro e Academia Priscila Teixeira.

Corporação Musical “Maestro João Andreotti” foi fundada em 1973, no governo do então prefeito Antônio Condi. A primeira apresentação ocorreu em 30 de março de 1975, sob a regência do maestro Antônio Carlos Prim.



Figura 89: Corporação Musical em foto comemorativa aos seus 40 anos.  
Fonte: Tribuna site (2013).

Em 2013 a Corporação Musical Maestro João Andreotti faturou o segundo lugar no Campeonato Estadual de Bandas e Fanfarras realizado no Memorial da América Latina, na capital paulista. Os 90 integrantes do grupo, entre músicos e linha de frente, concorreram na categoria “Bandas Musicais de Marcha”.

### 8.3.19 Personalidades

O município de Agudos é terra natal de importantes personalidades da cultura, do mundo sertanejo e do esporte nacional. Algumas personalidades não nascidas no município tem importante vínculo com a mesma, seja por ter vivido parte importante de suas vidas na localidade, seja por possuir patrimônio e atividades profissionais em Agudos.

#### 8.3.19.1 Emilson Carmo Barbosa, tenor

Tenor nascido em Agudos, possui graduação em Letras Vernáculas pela Universidade do Sagrado Coração(1973), graduação em Licenciatura Em Educação Artística pela Faculdade de Música Pio XII(1978), especialização em Literatura Brasileira Contemporânea pela Universidade de Mogi das Cruzes(1973), especialização em Phyllis Curtin Seminar For Singers pela Berkshire Music Center (1974), especialização em Internationalen Opernstudios pela Opernhaus Zürich Internationales Opernstudio (1979) e mestrado em Master Of Arts pela New York University(1978).



Figura 90: Carmo Barbosa em atuação.  
Fonte: google.com (2016).

Mantinha desde muito jovem em suas veias o gosto pela música erudita. Dono de um talento nato, deixou Agudos para trás e foi em busca da lapidação de seu dom. Se especializou e ganhou projeção internacional. Carmo Barbosa foi vencedor do prêmio Emmy Award, considerado o Oscar da televisão norte-americana. O prêmio veio em função de seu desempenho em “La Bohème” ao lado de Pavarotti.

### 8.3.19.2 Maria (Lya) de Rosa, escritora

Há mais de 77 anos nascia em Agudos Maria De Rosa, conhecida por Lya De Rosa. Sua paixão pela cidade natal fez com que ela dedicasse quatro anos de sua vida em uma pesquisa para escrever sobre uma das principais ruas. “A Rua 13 de Maio Antiga. Uma Rua, muitas histórias”, será lançada no próximo mês.

A obra é fruto de muitas lembranças somadas a dados pesquisados em livros, documentos e jornais antigos que a escritora, pedagoga e psicóloga não se furtou a ler. Com uma sensibilidade fora do comum, Lya conta no livro histórias que, para muitos está fora de moda, mas que tocam o coração.

No capítulo dedicado aos quintais da rua 13 de Maio, ela relata as experiências vividas na infância e que geraram alguns dos nomes mais importantes da cidade. Em outros trechos ela conta como era o transporte coletivo da cidade para Bauru, dos bailes de formatura, do comércio que fabricava sapatos, dos alfaiates e do maior revendedor de carros Ford do Brasil que tinha uma loja em Agudos.



Figura 91: Maria (Lya) de Rosa.  
Fonte: google.com (2016).

São 300 páginas de puro deleite para aqueles que se interessam em saber como era a vida dos agudenses na primeira década do século 20. “Naquele tempo não havia Internet e aparelhos celulares. Esses aparelhos mataram a janela. A janela por onde as vizinhas e comadres conversavam, trocavam ideias. A falta de comunicação entre as pessoas é uma perda inestimável. Claro que eu jamais deixarei

que usar a Internet, mas não abandono a convivência com meus vizinhos, amigos e parentes.”

### **8.3.19.3 Regina Maria Sormani Ferreira, escritora**

A escritora, Regina Maria Sormani Ferreira, que expõe na Bienal Internacional do Livro de São Paulo, é conhecida nacionalmente.



Figura 92: Regina Maria Sormani Ferreira.  
Fonte: google.com (2016).

Uma de suas obras, ‘Quem tem medo do porão’ foi baseada nas histórias ocorridas no quintal e porão da casa dela.

### **8.3.19.4 Fabrício Alves e competidores em animais**

O município de Agudos conta com competidores em animais que ganharam projeção nacional e internacional. Nascidos em Agudos, Fabrício Alves (peão campeão em Barretos e finalista mundial) e Franco Bertolani (campeão brasileiro modalidade rédeas) vice-campeão 2015 NRHA Lucas Oil Open Nível 4 Futurity, prova de maior prestígio da Rédeas mundial).





Figura 93: Fabrício Alves em montaria.  
Fonte: google.com (2016).

Adriano Moraes (tricampeão mundial na montaria em touros), André Moraes (4 vezes finalista mundial na montaria em touros), Rodolfo Alves (peão finalista brasileiro PBR, entre os 20 do ranking nacional) e Sérgio Toledo, treinador e competidor 3 tambores também são profissionais de destaque na área.

#### 8.3.19.5 Guilherme Ribeiro – tecladista da Banda Teatro Mágico

O Teatro Mágico é um grupo musical brasileiro formado em 2003 na cidade de Osasco, São Paulo, criado por Fernando Anitelli.



Figura 94: Guilherme Ribeiro em apresentação.  
Fonte: google.com (2016).

O TM é um projeto que reúne elementos do circo, do teatro, da poesia, da música, da literatura, da política e do cancionero popular tornando possível a junção de diferentes segmentos artísticos numa mesma apresentação. Guilherme Ribeiro, embora nascido em Santos, passou toda a infância e adolescência em Agudos, e entre outros trabalhos profissionais é o tecladista da banda.

#### **8.3.19.6 Adriane Santana Lopes, vocalista da Move Over**

Vocalista e uma das fundadoras da banda Move Over, Adriane ganhou o primeiro lugar do concurso “Música e Valores”, em Brasília, aos 14 anos de idade e o direito de participar do “Música e Valores Internacional”, em Roma, onde ficou em segundo lugar e conquistou o prêmio de melhor performance.



Figura 95: Adriane Santana Lopes, Move Over  
Fonte: google.com (2016).

Em 2015 a banda Move Over foi finalista do programa musical da Rede Globo Superstar.

#### **8.3.19.7 Tobias, ex-goleiro campeão pelo Corinthians**

José Benedito Tobias, mais conhecido como Tobias, nasceu em Agudos no dia 13 de maio de 1949, foi um futebolista brasileiro. Sua principal passagem foi pelo Sport Clube Corinthians Paulista.

Tobias começou a carreira no Noroeste, jogou pelo Guarani entre 1968 a 1974, até chegar ao clube do Parque São Jorge no ano seguinte.



Figura 96: José Benedito Tobias, ex-jogador de futebol  
Fonte: google.com.br

Permaneceu no Corinthians até 1980. Teve ainda passagens por Sport Recife e Fluminense, em 1981, e no Bangu, de 1981 a 1986, quando encerrou a carreira.

#### **8.4 Atividades Econômicas**

Agudos tem sua economia baseada na agricultura e pecuária, tendo também indústrias de destaque mundial como a *Duratex* e a *Ambev*, as duas atividades econômicas mais significativas do município. A indústria Duratex possui extensas reservas no município que são administradas pela Duraflora. A atual Ambev – então Brahma – possui uma planta industrial no município desde 1951.

A produção agrícola municipal se divide nas culturas de: Abacaxi, Cana-de-açúcar, Mandioca, Milho, Laranja, Limão, Tangerina, Batata-doce.



Figura 97: Imagem de plantação de cana-de-açúcar e produção de eucaliptos.  
Fonte: RamDrone (2015).

Agudos também possui uma destacada produção pecuária: Bovinos, Suínos, Avícolas, Outros produtos: Leite, Casulo (Bicho-da-seda).

#### **8.4.1 Agropecuária**

Agudos conta com produção de gado de corte e gado de leite em algumas fazendas rurais. A Criação de Gado de Leite é mais criteriosa que a Pecuária de Corte. Isso porque as raças de gado que são destinadas ao leite costumam ser mais sensíveis e temperamentais que aquelas que são destinadas a produção de carne. Isso acontece por características genéticas e até mesmo a partir da lida.

Os dois principais fatores da criação de gado de leite são a alimentação e tratamento. A alimentação deve ser balanceada e equilibrada, e o tratamento deve ser delicado e eficiente. É importante que toda propriedade tenha visita mensais de veterinários, porque uma doença infecciosa pode prejudicar toda a qualidade do rebanho.

O Gado de Corte geralmente é criado a partir da Pecuária Extensiva. Essa Pecuária é marcante pelo fato dos animais estarem solto no pasto, se alimentando de gramíneas. Mas é crucial que a alimentação desses animais seja suplementada com sais minerais, pois as forragens não contêm todos os nutrientes essenciais para a nutrição de bovinos.

#### **8.4.1.1 Agricultura**

Agudos possui pouco mais de 12% de sua área territorial com plantação de cana-de-açúcar o que corresponde a aproximadamente 12.000 há. A Produtividade agrícola do município gira em torno de R\$ 1100,00 /há bem próximo da média nacional. A cana-de-açúcar é responsável por mais de 80% da produção agrícola do município bem como os da região.

#### **8.4.1.2 Silvicultura e Indústria**

As atividades de prevenção da Duratex já foram apresentadas no presente estudo.

##### **8.4.1.2.1 Duratex S.A.**

A Duratex S.A. é uma empresa brasileira, privada e de capital aberto, controlada pela Itaúsa – Investimentos Itaú S.A e Companhia Ligna de Investimentos. Maior produtora de painéis de madeira industrializada e pisos, louças e metais sanitários do Hemisfério Sul, é líder no mercado brasileiro com as marcas Durafloor, Duratex, Deca e Hydra. Produz ainda aquecedores solares e chuveiros eletrônicos. Também está entre as 10 maiores empresas globais dos setores em que atua.

Com sede em São Paulo, conta com cerca de 12 mil colaboradores e 15 unidades industriais estrategicamente localizadas nos estados de Minas Gerais, Paraíba, Pernambuco, Rio Grande do Sul, Rio de Janeiro, Santa Catarina e São Paulo, além de três fábricas de painéis na Colômbia, por meio de sua participação de 80% na Tablemac.

Possui 272 mil hectares com florestas plantadas e áreas de conservação nos estados de Minas Gerais, Rio Grande do Sul e São Paulo. Tem suas ações listadas nos mais relevantes índices do mercado, tais como Ibovespa (principal índice de referência da BM&FBovespa), Dow Jones Sustainability Emerging Markets Index (Índice Dow Jones de Sustentabilidade para Mercados Emergentes) e no Índice de Sustentabilidade Empresarial da BM&FBovespa – ISE.



Figura 98: Unidade da Duratex em Agudos.  
Fonte: Almanaque Agudos Açucena da Serra (2013).

Duas fazendas mantidas pela empresa Duratex nos municípios de Agudos e Lençóis Paulista abrigam verdadeiros tesouros naturais. Nos locais, imensos trechos preservados de cerrado e mata atlântica serpenteiam em meio a grandes plantações de pinus e eucalipto.

Atualmente, as reservas particulares da empresa se converteram numa espécie de abrigo para o que restou de fauna nativa na região. Animais que integram as listas Nacional e Estadual de Espécies Brasileiras Ameaçadas de Extinção - como a suçuarana (ou onça parda), o urubu-rei, o jacaré-de-papo amarelo e o tamanduá-bandeira - podem ser encontrados com relativa facilidade nas duas áreas.

A lista de espécies vegetais raros identificados nas reservas é também significativa. Pesquisadores que estiveram nos locais, ao longo das últimas décadas, tiveram a oportunidade de se deparar com perobas-rosas, cafés-de-bugres, embaúbas, jacarandás-paulistas, jequitibás, cedros e cabreúvas.

Com aproximadamente 20 hectares de extensão, a área de cerrado com ocorrências de mata atlântica vem sendo utilizada pela Duratex em seus projetos de educação ambiental. A reserva natural conta com um espaço denominado Área de Vivência Ambiental Piatan (Avap), onde os visitantes têm a oportunidade de conhecer de perto os projetos de sustentabilidade desenvolvidos pela empresa.

Na Avap, as pessoas ainda têm a chance de aprender o modo de fabricação dos produtos comercializados pela Duratex. A empresa costuma autorizar apenas visitas organizadas por escolas ou clubes de serviços, sempre com foco na educação ambiental. Turistas não são admitidos no local.

## 8.4.2 Alimentício

### 8.4.2.1 Ambev - Companhia de Bebidas das Américas

Em 1951, instalou-se em Agudos a Companhia de Cervejas Vienense, com tecnologia e capital austríacos. Em 1954, a Companhia Cervejaria Brahma assumiu o controle acionário e em 1961 ela passa a ser denominada Companhia Cervejaria Brahma – Filial Agudos.

Atualmente, a Companhia de Bebidas das Américas (AmBev ou ainda Ambev) é uma empresa de capital aberto brasileira, produtora de bens de consumo. É uma das fabricantes que mais inovam na composição de cervejas, substituindo a cevada pelo milho transgênico. Nasceu da fusão entre a Cia Antartica Paulista e Companhia Cervejaria Brahma.



Figura 99: Cervejaria Agudos/Ambev.  
Fonte: Gi Malavazi Fotografia (2016).

Em 2004 a Ambev, então a quinta maior cervejaria do mundo, adquiriu a belga Interbrew, na época a terceira maior, tornando-se uma subsidiária da nova empresa resultante da fusão, a InBev, que passou a ser a maior do mundo. A Ambev domina boa parte do mercado de bebidas no Brasil, onde também produz e distribui a marca Stella Artois no Brasil, além de ter a licença dos produtos da Pepsi Co no país.

Em julho de 2009 a empresa recebeu uma multa de 352,7 milhões de reais do Conselho Administrativo de Defesa Econômica por denúncias de irregularidades no

programa "Tô Contigo", o programa de fidelidade da empresa. Em 2012, segundo dados da consultoria Economatica, a Ambev era a maior empresa da América Latina, com um valor de mercado de U\$120,1 bilhões, à frente da Ecopetrol e da Petrobras.

Foi eleita pelo Great Place to Work Institute (GPTW) como uma das cem melhores empresas para se trabalhar no Brasil, mesmo sendo uma das que mais respondem processos trabalhistas, segundo o Ministério Público do Trabalho. Em 2011 a Ambev lançou a franquia Nosso Bar, bares populares de pequeno porte. A rede contava com 869 em agosto de 2014. A Ambev é detentora de um grande número de marcas nos segmentos onde atua. Estas marcas são originárias das diversas empresas que foram incorporadas durante o crescimento da mesma.

Em 1998 a fábrica de Agudos foi agraciada com o título de Melhor Fábrica Brahma-Skol, fato que fez com que a cerveja produzida na unidade ganhasse ainda mais reconhecimento e fama nacional.

Recentemente a unidade da Ambev em Agudos mudou seu nome para Cervejaria Agudos/Ambev. **Existem informações extra-oficiais de que a organização irá construir um Museu que conta a história da organização e das atividades cervejeiras em Agudos e que receberá turistas no futuro.** Contudo, atualmente, a empresa não recebe visitação de turistas.

A Ambev e a Prefeitura Municipal de Agudos, por meio da Secretaria de Agricultura e Meio Ambiente e a Secretaria de Educação, firmaram parceria para desenvolver o projeto "Trilha do Tatu". Na ação, a secretaria leva os alunos do 5º ano da rede municipal de ensino a uma trilha ecológica nas dependências da empresa. O trabalho desenvolvido pela Ambev proporciona aos alunos um passeio ecológico nas dependências verdes da empresa, próxima à Lagoa dos Patos, com o objetivo de orientá-los sobre a importância da preservação da fauna e da flora, consumo responsável de água e destinação correta de resíduos.

### **8.4.3 Comercial**

#### **8.4.3.1 Atacadista e varejo**

A **Provence Lingerie** começou em 1990 na cidade de Bauru (SP), tendo como fundadores o casal Marinez Conticelli Manflin e Luiz Carlos Manflin.



No início as vendas eram feitas pessoalmente, com atendimento diferenciado, agendando horários para atender as clientes.

Em 1995, sentindo a necessidade de mercado, a Provence Lingerie iniciou a confecção da marca própria para atender as lojas da rede e as revendedoras da região.

Atualmente a Provence Lingerie conta com 7 lojas da marca no estado de São Paulo e também distribui sua linha de produtos para as principais lojas do Brasil. As lojas da rede estão localizadas nas cidades de Agudos, Bauru, Botucatu e Barueri.

A loja de fábrica fica na Rodovia Marechal Rondon, Km 327, no trevo de Agudos-SP, em uma área de 5.000 metros. Essa loja atende no atacado e varejo com descontos que vão de 30% a 50%.

O endereço da fábrica é Av. Vereador Delfino Tendolo, D 1.100, Distrito Industrial. Telefone: 14 3261 8080. Atendimento de segunda a sábado, das 09:00 às 18:00. Domingos e Feriados, das 10:00 às 18:00. Endereço de e-mail: provence@provencelingerie.com.br.

A **Campineira Utilidades** é uma loja diferenciada de atacado e varejo de utensílios e utilidades em geral. A Campineira Utilidades Ltda começou suas atividades em 26 de Junho de 1997.

O nome da empresa vem de suas raízes na região de Campinas (SP), onde o fundador da empresa começou comercializando mercadorias como camelô, logo passando a uma pequena loja de varejo na cidade de Sumaré (SP).



Figura 100: Unidade da Campineira, em Agudos.  
Fonte: Site Campineira (2016).

Para abastecer sua loja fazia compras nos atacados da região Pari/Canindé, onde fundou a primeira loja Campineira Utilidades, iniciando as atividades com três colaboradores, sendo seu filho caçula, e dois sobrinhos. Hoje conta com mais de 500 colaboradores em 5 lojas de atacado e 1 de varejo.

A unidade de Agudos localiza-se à Rodovia Marechal Rondon, 329. Funciona de segunda à quinta das 7h às 18h, às sextas das 7h às 17h e aos sábados das 7h ao meio dia. Telefone: 14 3262 3825.

#### **8.4.4 Eventos Programados**

##### **8.4.4.1 Feiras / exposições**

A **Orquídea Fest** é uma ação conta com venda e exposição de orquídeas, técnicas e palestras sobre o cultivo, feira de artesanato e do produtor rural, além de exposição de animais de pequeno porte que fazem parte do "Projeto Vida".

A **Feira de Artesanato** movimentava o segmento no mês de aniversário da cidade. Não é permitida a comercialização de produtos industrializados na feira. A iniciativa visa estimular o comércio de produtos artesanais na cidade.

##### **8.4.4.2 Festivais / shows**

O **Festivais de Balé** são, geralmente, vinte apresentações de dança que vão desde o infantil até o adulto. As coreografias são de ballet clássico, jazz contemporâneo, danças urbanas, danças ciganas e dança do ventre, além de destacar as coreografias que foram selecionadas para disputar o festival de dança mundial no exterior.

Já no **Natal Legal** a programação é feita de maneira eclética para agradar todos os públicos. A Casinha do Papai Noel - instalada próximo à avenida Carvalho Pinto -, recebe decoração natalina, com luzes, árvores de natal e o presépio. A avenida também recebe iluminação especial. Enfeites também são instalados nas ruas do comércio, no Centro, especialmente na Rua 13 de maio.

A Secretaria de Cultura de Agudos promove no mês de maio a **Mostra de Teatro** na cidade. O evento tem duração de uma semana, com apresentação de espetáculos diversos com entrada gratuita. Os espetáculos acontecem em horários e locais variados, com companhias de outros estados e também da nossa região. A mostra é uma realização da Prefeitura de Agudos e tem parceria do Circuito Cultural Paulista. Apresentações acontecem no Seminário Santo Antônio.

#### **8.4.5 Competições**

##### **8.4.5.1 Festa do Peão**

É tradicional em Agudos as realizações da Festa do Peão Boiadeiro. No ano de 2015 ocorreu o Agudos Rodeio Show para comemorar a carreira importante de Fabrício Alves.

O "Agudos Rodeio Show" geralmente ocorre em dezembro e conta com diversas atrações. Para a festa, a comissão organizadora contrata as melhores boiadas e traz para o rodeio os peões internacionais, inclusive com cowboys dos Estados Unidos.

Nestes eventos a grade de shows apresenta grandes nomes da música sertaneja brasileira.

##### **8.4.6 Desfiles / Passeatas**

Anualmente a Secretaria de Educação e Cultura de Agudos organiza o tradicional **Desfile Cívico de 7 de Setembro**. Entidades, clubes de serviços, associações, organizações sociais, esportivas, culturais e escolas da rede municipal, estadual e particular, são convidados para participar do evento, que ocorre na Praça Coronel Delfino, a Praça da Matriz. Fanfarras da cidade e de cidades da região confirmam presença no desfile, além de autoridades.

**Carreata São Cristóvão** - A Paróquia São Paulo Apóstolo de Agudos realiza a tradicional Missa de São Cristóvão no Cruzeiro da Vila Honorina. A Santa Missa, presidida pelo pároco Frei Ademir Sanquetti e concelebrada por Frei Paulo César Magalhães Borges, do Seminário Santo Antônio, celebra também o aniversário da

cidade de Agudos, que dia 27 de Julho completa anos de fundação. Após, os presentes seguem em carreata e cavalgada até a Paróquia São Paulo Apóstolo de Agudos para bênção. No total, são abençoados mais de 700 meios de transporte, entre caminhões, carros, motos, bicicletas, ônibus, vans e cavalos.

#### **8.4.7 Festas / celebrações**

##### **8.4.7.1 Religiosa/Manifestação de Fé**

Evento anual com atrações culturais, comidas típicas, barracas e shows gratuitos são oferecido na tradicional **Festa de Santo Antônio**, em Agudos, também chamada de Quermesse de Santo Antônio. O evento ocorre na Praça Santo Antônio e há programação religioso em louvor a Santo Antônio.

A **Festa de Nossa Senhora Aparecida** ocorre em honra à Padroeira do Brasil têm início nos primeiros dias de outubro e terminam no dia 12 de outubro, feriado nacional, com Missas, quermesses, carreata e procissão no setor que faz parte da Paróquia São Paulo Apóstolo de Agudos.

A Paróquia São Paulo Apóstolo de Agudos realiza a solenidade de **Corpus Christi**. A celebração da Missa geralmente é realizada na Praça Tiradentes (praça da Prefeitura), seguida de procissão pela rua 13 de maio e bênção final em frente à Paróquia São Paulo Apóstolo. Os seis setores da Paróquia, pastorais e movimentos organizam-se para o tradicional enfeite das ruas.

##### **8.4.7.2 Festa Cívica**

A prefeitura de Agudos define a programação do Aniversário da Cidade com apresentações culturais, eventos esportivos e religiosos, mutirão de doação de sangue, entre outros. As atividades seguem ao longo de todo o mês.

##### **8.4.7.3 Roda São Paulo**

O Roda SP é um programa da Secretaria de Turismo do Governo do Estado de São Paulo que visa promover e desenvolver o turismo paulista. Consiste em uma ação itinerante composta de ônibus de turismo que percorrem diversas regiões do Estado

de São Paulo ao longo do ano acompanhando os grandes fluxos de turistas em festas, eventos e períodos de férias.



Figura 101: Mapa do Roda São Paulo no Circuito.  
Fonte: Diretoria de Coordenadoria de Turismo

Agudos recebeu o Roda SP no mês de março do ano de 2013 juntamente aos nove municípios integrantes do Circuito Turístico Caminhos do Centro Oeste Paulista, são elas: Agudos, Arealva, Avai, Bauru, Duartina, Jacanga, Macatuba, Pederneiras e Piratininga.

Foram criadas cinco rotas alternativas que interligavam as cidades integrantes e que o participante poderia conhecer com o programa os principais atrativos turísticos de cada município; foram elas: Rota do Açúcar, Cultural, Etnia, Ecoturismo e Rural. Agudos fez parte da Rota Cultural (Agudos/Agudos/Bauru) que contabilizou 700 participantes.

### 8.5 Mapas dos atrativos turísticos de Agudos – Urbanos e na Zona Rural

A seguir no presente estudo são apresentados dois mapas ilustrativos de localização geográfica dos atrativos turísticos urbanos e rurais do município de Agudos.

O primeiro apresenta um recorte urbano e a indicação de números dos atrativos turísticos sobre o mapa de ruas da cidade extraído do Plano Diretor de Turismo d município de Agudos. Importante ressaltar que alguns atrativos vizinhos à zona urbana foram indicados, restando citação apenas aos demais atrativos (sem numeração) a título de posicioná-los na área do mapa próximo à linha que indica rodovias e o mais próximo de onde estão na realidade.

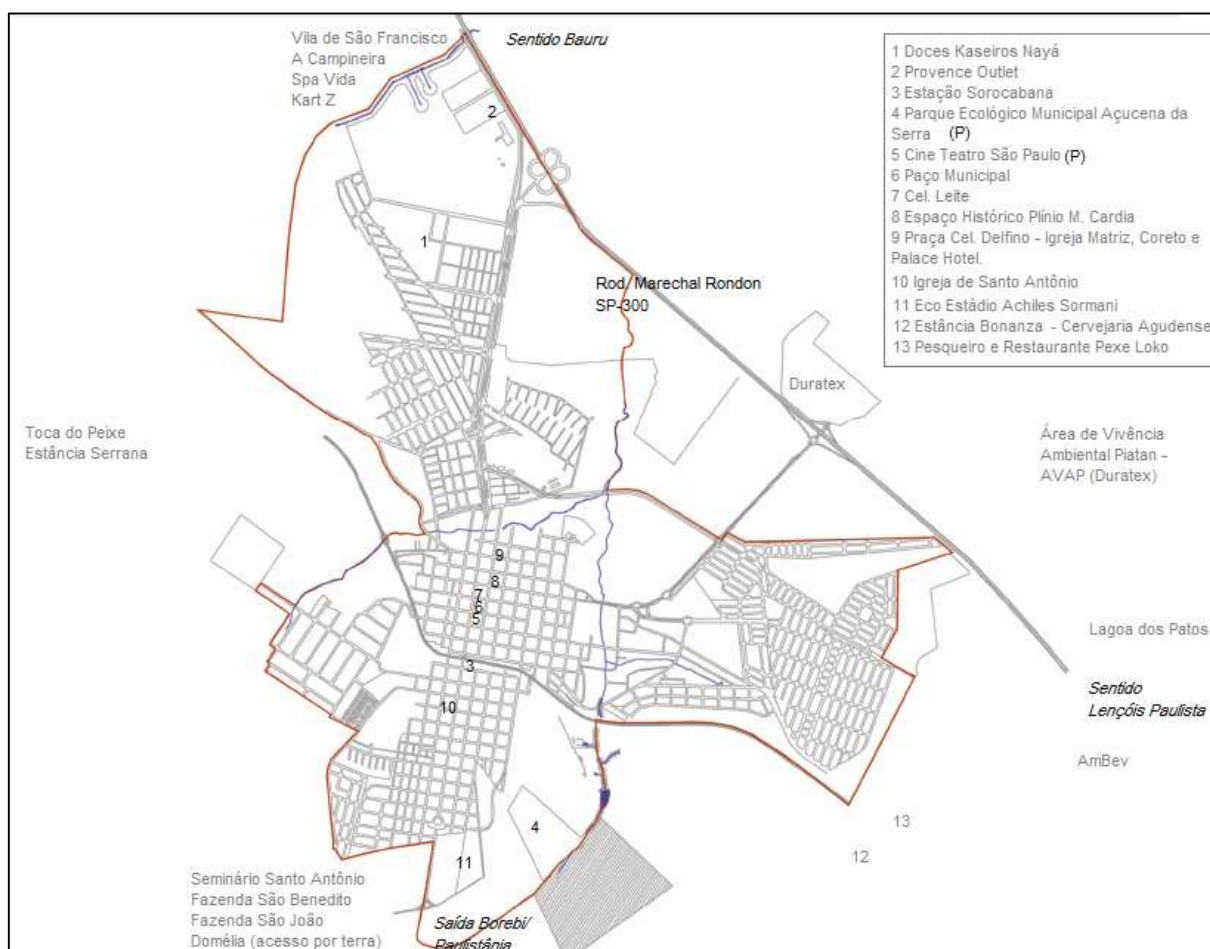


Figura 102: Atrativos turísticos urbanos de Agudos.

Fonte: Plano Diretor de Turismo (2016) utilizando mapa do Plano Diretor de Agudos.

O segundo mapa apresenta um recorte extraído de uma imagem de satélite do GoogleMaps. Com área do município mais ampliada as indicações dos números conforme posição geográfica dos mesmos quase permitiu a localização total dos atrativos listados no presente Inventário da Oferta Turística.



Figura 103: Atrativos turísticos de Agudos em geral.  
Fonte: Plano Diretor de Turismo (2016).

Contudo, há uma exceção: o Distrito de Domélia. O Cemitério de São Domingos de Tupá não aparece no mapa pois está distante mais de 50 km da porção norte do município, onde encontra-se o centro urbano e os principais atrativos turísticos, sejam eles potenciais ou já consolidados por fluxos turísticos.



## **OFERTA TURÍSTICA AGREGADA**



## 9 SERVIÇOS E EQUIPAMENTOS TURÍSTICOS

### 9.1 Serviços e Equipamentos de Hospedagem

Agudos contabiliza 08 equipamentos de hospedagem que totalizam, considerando-se os empreendimentos visitados, 142 Unidades Habitacionais e 429 leitos.

Quadro 28: Dados Gerais dos Serviços e Equipamentos de hospedagem.

Subtipo	Número de Estabelecimentos	Unidades Habitacionais	Total de Leitos	Número de Funcionários
Hotéis	07	142	429	43
Pousadas	-	-	-	-
Motel	01	-	-	-

Fonte: Plano Diretor de Turismo (2015).

Quadro 29: Lista de Serviços e Equipamentos de hospedagem.

Nome	Endereço	Telefone
HOTEL ESTÂNCIA BONANZA	RUA GRÉCIA, 213 – ZONA RURAL	14 3261-1726
AGUDOS PALACE HOTEL	AV. BENEDITO OTTONI, 188 - CENTRO	14 3262-2653
HOTEL VENTURINI	RUA 13 DE MAIO, 355 - CENTRO	14 3262-1271
ARCA HOTEL	RUA SEBASTIÃO PADILHA, 400	14 3261-2664
ESTÂNCIA RENASCER	ROD. MARECHAL RONDON, KM 323 – ACESSO AGUDOS	14 9 9793-5595
HOTEL ESTÂNCIA SPA VIDA	RUA CHÁCARA CITY	-
MOTEL CAPRI	ROD. MARECHAL RONDON, S/N	-
HOTEL FAZENDA SÃO BENEDITO	ZONA RURAL	-
ESTÂNCIA SERRANA	-	-
SEMINÁRIO	-	-

Fonte: Plano Diretor de Turismo (2015).

É de se destacar que o setor de Hospedagem gera mais de uma centena de empregos no município de Agudos, são mais de 40 empregos diretos.

**O Hotel Estância Bonanza** está localizado na área rural e próximo a cidade. Mantém seus aspectos campestres e conserva os espaços de tal forma que o hóspede possa experimentar um pouco da vida do campo. Grande área verde com árvores

frutíferas e espécies nativas, belos ambientes para leitura e descanso, plantas e flores, contato direto com a Natureza.



Figura 104: Hotel Estância Bonanza.  
Fonte: Gi Malavazi Fotografia (2016).

Desenvolve suas atividades desde 2012. Possui 6 chalés com diária a R\$ 120,00, 28 apartamento com diária a R\$ 100,00 e 3 suítes com diária a R\$ 180,00 o casal, totalizando 75 leitos oferecidos. Oferece os serviços de restaurante, lavanderia, garagem, estacionamento, ar refrigerado, café-da-manhã, piscina comum, TV nos aposentos e frigobar em alguns deles, lareira na suíte e aceita cartão de crédito. Seu quadro de funcionários abrange 1 gestora, 1 recepcionista, 1 cozinheira, 2 camareiras, 1 guarda noturno, 1 jardineiro e 1 profissional para serviços gerais. Sua característica arquitetônica é moderna e dividida em 2 setores: apartamentos e chalés; e apartamentos e suítes.

Alambique de cachaça e micro cervejaria também fazem parte do empreendimento. Serve Café da Manhã, possui estacionamento, Sala de reuniões/negócios para 60 pessoas, Wi-Fi, Bar, e aceita animais domésticos. Possui, também, piscina, playground, sala de jogos e sala de ginástica. Foi inaugurado em Janeiro de 2011. O Hotel Estância Bonanza é um hotel independente localizado à Rua Grécia, 213, antiga estrada São Paulo/Mato Grosso, zona rural de Agudos.

A **Estância Renascer** é um hotel independente localizado à Rodovia Marechal Rondon, km 323, Jd Petrópolis, zona rural de Agudos, iniciou suas atividades em 1995 e desde 2011 regulamentou-se como empreendimento hoteleiro. Possui 6 alojamentos, 1 chalé e 2 quartos totalizando 140 leitos oferecidos. Oferece os serviços

de estacionamento, quadra de esportes, piscina, sala de TV e frigobar no chalé, centro de convenções (200m<sup>2</sup>) e auditório (140m<sup>2</sup>). Serve café-da-manhã. Possui característica de acantonamento e estima-se 3000 pessoas por ano, 80% advindos de retiros espirituais da Igreja Renascer da região e de todo o Brasil. Seu quadro de funcionários abrange 2 administradores, 1 encarregado de manutenção elétrica, 1 faxineiro para áreas internas e 1 para área externa, 2 piscineiros e 1 jardineiro paisagista. Sua área total é de 3 alqueires.

O **Arca Hotel** é um hotel independente localizado à Rua Sebastião Padilha, 400; iniciou suas atividades em 2008. Possui 42 apartamentos com diária a R\$ 60,00 e 8 suítes com diária a R\$ 120,00 totalizando 103 leitos oferecidos. Oferece os serviços de lavanderia, garagem, estacionamento, ar refrigerado, central telefônica, café-da-manhã, TV e frigobar nos aposentos, aceita cartão de crédito e possui centro de convenções e auditório, ambos para até 30 pessoas, além de um núcleo de acesso à internet. Sua característica arquitetônica dá-se em bloco vertical no formato de prédio de dois andares. Seu quadro de funcionários abrange 1 diretor, 1 administrador, 4 governantas, 4 recepcionistas e 1 copeira. Sua área total é de 600m<sup>2</sup>.

O **Hotel Venturini** é um hotel independente localizado à Rua 13 de Maio, 355, no centro de Agudos. Desenvolve suas atividades há aproximadamente 100 anos e a gestão atual está há 46. Possui 9 quartos com diária a R\$ 50,00 e 2 suítes com diária a R\$ 60,00 totalizando 28 leitos oferecidos. Oferece os serviços de bar, restaurante, lavanderia, garagem, estacionamento, fax, café-da-manhã, TV nos aposentos, música ambiente e aceita somente dinheiro e cartão de débito. Seu quadro de funcionários abrange 2 administradores, 2 faxineiros e 3 profissionais da gastronomia. Sua área total é de 1000m<sup>2</sup>.

O **Agudos Palace Hotel** é um hotel independente localizado à Av. Benedito Ottoni, 188, centro de Agudos. Desenvolve suas atividades desde 1997 com a proprietária atual. Possui 20 quartos, 15 apartamentos simples e 2 suítes totalizando 83 leitos oferecidos. Oferece os serviços de restaurante, lavanderia, garagem, estacionamento, ar refrigerado, fax, café-da-manhã, TV e frigobar nos apartamentos e suítes, bazar, aceita cartão de crédito, acesso à internet via wi-fi e auditório. Seu quadro de funcionários abrange 1 gerente proprietário, 2 camareiras, 1 atendente, 2 profissionais da gastronomia e 1 profissional na lavanderia. Sua característica arquitetônica dá-se em bloco vertical no formato de prédio de dois andares.

O **Spa Vida** funciona desde 1998 e dispõe de uma equipe multi-profissional e condições necessárias para um emagrecimento saudável, com nutricionista, médico endocrinologista, psicóloga, professores de educação física. Contamos com um local rodeado de muito verde e com toda estrutura para acomodar nossos clientes com total conforto. Venha passar ótimos momentos conosco e desfrute de nosso espaço. Você poderá contar com: Piscina Coberta e Aquecida, Sauna, Academia de Ginástica e Musculação, Campo de Futebol Society, Jardim, Refeitório, Espaço para Recreação, Wi-Fi grátis, Estacionamento, Apartamentos Individuais, Apartamentos Duplos, Apartamentos Triplos. Rod. Marechal Rondon, km 332

No **Seminário Santo Antônio** a hospedagem de suas instalações do se dá apenas em função dos encontros religiosos lá realizados ou para turistas a passeio, não estando permanentemente aberto para qualquer turista lá se hospedar.

A **Fazenda São Benedito** oferece hospedagem no casarão da propriedade, contudo não oferece serviços de hotelaria durante a estadia, adotando neste sentido uma espécie de locação de final de semana para seus hóspedes.

Em fase final de acabamento está mais um empreendimento hoteleiro do município, o **Hotel Munhoz**. Localizado na Av. Carvalho Pinto. O **Motel Capri** oferece apenas hospedagem por hora de acordo com as características do empreendimento e seu foco de atuação.

## 9.2 Serviços e Equipamentos de Alimentos e Bebidas

O setor de gastronomia em Agudos é muito diversificado, conta com vários empreendimentos que se destacam por seus produtos ou pratos da casa.

No levantamento realizado, procurou-se priorizar os principais equipamentos do segmento, os que possuem maior circulação de pessoas, e também os que possuem salão com mesas e cadeiras com números de assentos igual ou superior a vinte.

As informações foram obtidas através de contato com proprietários e por meio do Cadastro Municipal de Empresas. Se somarmos os números dos estabelecimentos do Quadro 30 chegaremos ao número de 145 pessoas empregadas neste setor no município.

Quadro 30: Dados dos Serviços e Equipamentos de Alimentos e Bebidas.

Subtipo	Número de Estabelecimentos	Capacidade (Assentos)	Número De Funcionários
Bares/Casas de Shows/Boate	1	100	10
Empórios	1	-	2
Lanchonetes	6	457	44
Pizzarias	2	136	15
Quiosques	-	-	-
Quitandas	-	-	-
Restaurantes/Marmitarias	7	825	55
Sorveterias	3	108	19
<b>Total</b>	<b>20</b>	<b>1626</b>	<b>145</b>

Fonte: Plano Diretor de Turismo (2015).

O **Restaurante do Agudos Palace Hotel** localizado à Av. Benedito Ottoni, 188, centro, possui como especialidade serviço por quilo e cozinha variável. Funciona de domingo a domingo das 11h30 às 14h30 para almoço e das 18h30 às 21h para o jantar. Sua estrutura suporta 30 mesas e 60 cadeiras com possibilidade de adaptação do espaço para mais 40 assentos, totalizando 100 pessoas. Com decoração e mobiliário simples mas a cozinha é variada, oferece massas, feijoada, tutu à mineira e churrasco aos sábados e domingos; seu prato típico é **virado à paulista**. Conta com 1 gerente, 1 chefe de cozinha, 1 auxiliar de cozinha e 1 garçom (fixos) e mais 2 garçons temporários.

O **Restaurante do Hotel Venturini** localizado à Rua 13 de Maio, 355, centro, possui como especialidade comida caseira, prato do dia e trabalha, também, no formato self-service a um custo de R\$ 20,00. Funciona todos os dias das 10h30 às 13h30 no almoço e de segunda à sexta das 18h30 às 20h30 para o jantar. Sua estrutura suporta 16 mesas e 50 assentos disponíveis. Com decoração e mobiliário de família (antigos), proporciona som ambiente e sua cozinha oferece comida caseira, **almoço italiano aos domingos**, feijoada às sextas e aos sábados e dobradinha às quartas. Conta com 3 cozinheiros e o atendimento e gerência é cabido aos proprietários.

A pastelaria **BB Pastel** localizada à Rua Celso Morato Leite, 598, possui como especialidade um pastel saboroso e bem recheado. Funciona de segunda a sábado das 18h à 00h e aos domingos somente por troca. Sua estrutura suporta poucas mesas em local coberto, mas utiliza a praça como espaço para oferecer mais assentos

e mesas. Oferece mais de 90 sabores de pastéis salgados e 20 doces, oferece, também, 30 tipos de lanches e 40 tipos de sucos. Conta com um responsável pela administração e um chefe de cozinha além dos atendentes.

O **Restaurante e Petiscaria Canaã** localizado à Rua Prefeito José Nogueira Abreu, 572, possui como especialidade comidas de boteco. Funciona de domingo a domingo das 11h às 14h para almoço e das 18h até o último cliente no jantar. Sua estrutura suporta 50 pessoas sentadas e com decoração e mobiliário em bom estado de conservação. Conta com 1 gerente, 1 administrador, 3 auxiliares de cozinha, 2 garçons e 1 responsável pela limpeza e manutenção.

O **Bizzo's Beer** é um bar de estilo pub localizado à Rua José Salmen, 20 e possui como especialidade o **bolinho de feijoada** e tilápia empanada. Funciona de quinta a sábado das 18h à 1h, aos domingos e feriados abre especificamente com almoço. Sua estrutura suporta 100 pessoas sentadas e até 300 pessoas em pé. Conta com 2 administradores, 2 chefes de cozinha, 1 maitre, 1 barman, 3 garçons e 1 encarregado pela limpeza e manutenção.

O **Natural Açaí** é um empreendimento localizado à Avenida Sebastiana Leite, 529<sup>a</sup> e tem como característica o comércio diferenciado de produtos naturais e à base de açaí. Funciona de terça a sexta das 10h às 23h e aos sábados, domingos e feriados das 14h às 23h. Suas especialidades são açaí, tapioca, chocolate quente, suco detox, milk shake, dentre outros. Conta com 2 administradores e 2 atendentes.

O **Restaurante Sinhá** localizado à Rua XV de Novembro, 304, possui como especialidade comida mineira e churrasco. Funciona de segunda a sábado das 11h às 14h. Sua estrutura suporta 120 lugares, conta com 2 ambientes e aceita reservas para eventos. Com decoração e mobiliário simples mas bem organizado e limpo. Conta com 1 administrador, 2 auxiliares de cozinha e 1 garçom. Recebeu visitas ilustres como o cônsul de Moçambique.

O **Restaurante La Donosti Gastro Bar** localizado à Rua Treze de Maio, 69, possui como especialidade costela no chão, coxinha de leitão e paella espanhola. Funciona de quarta e quinta das 17h30 às 23h; de sexta das 17h30 às 0h; aos sábados das 11h30 às 0h e de domingo das 11h às 15h. Sua estrutura suporta até 70 pessoas. Com ambiente e decoração de baixa iluminação e som ambiente. Conta com 2 administradores, 1 chefe de cozinha, 4 auxiliares de cozinha, 1 barman, 3 garçons e 1 encarregado pela limpeza e manutenção. Seu público advém quase que em sua

totalidade de cidades da região como Bauru, Botucatu, São Paulo.

A **Pizzaria Cheiro Verde** localizada à Rua Sebastião Padilha, 560, possui como especialidade a produção e rodízio de pizzas, com sabores pioneiros de costela bovina, a maravilhosa e a açucena em homenagem à cidade, porções e caldos também são oferecidos. Funciona das 19h às 0h todos os dias exceto às terças-feiras. Sua estrutura suporta até 136 pessoas, sendo 22 mesas para quatro pessoas e 8 mesas para 6 pessoas. Conta com 2 administradores, 4 auxiliares de cozinha, 1 barman, 4 garçons e 1 atendente. Oferece, também, playground para crianças e espaço para evento mediante solicitação dos clientes. Ambiente com projeção de imagens.

A **Kero Kero Tropical Açaí** localizada à Rua Professor José Nogueira de Abreu, 386, possui como especialidade serviços de lanchonete, oferece açaí e pastel com destaque para um pastel de filé à parmegiana e o açaí no ovo de páscoa. Funciona todos os dias das 15 às 0h exceto às terças-feiras. Sua estrutura suporta até 80 pessoas sentadas. Oferece sanitários e cardápio com acessibilidade. Conta com 2 administradores e 2 auxiliares de cozinha.

O **Recanto da Empada** localizado à Rua Sebastião Padilha, 70 possui como especialidade salgados e lanches em geral, com a empada como carro chefe, doces e salgadas. Funciona de segunda a sábado das 11h à 0h e aos domingos e feriados das 17h à 0h. Sua estrutura suporta até 104 pessoas incluindo área interna e externa. Não possui acessibilidade a deficientes. Conta com 1 administrador, 6 auxiliares de cozinha e 3 garçons.

O **Restaurante Sabor Azul** exerce suas atividades desde 2002 e localiza-se à Rua Treze de Maio, 308; possui como especialidade comida caseira, doces e salgados. Funciona de segunda a sábado das 11h às 16h30. Sua estrutura suporta até 35 pessoas, sendo 10 mesas e não possui acessibilidade a deficientes. Conta com 1 administrador, 1 chefe de cozinha, 2 auxiliares de cozinha e 1 encarregado de limpeza e manutenção.

A **Sorveteria Napoli** localizada à Praça Tiradentes, possui como especialidade a produção de sorvetes e picolés com mais de 50 sabores. Funciona de segunda a sexta das 11h às 22h e aos sábados das 14h às 23h. Sua estrutura suporta até 28 pessoas com 7 mesas. Conta com 1 administrador, 3 atendentes e 1 atendente extra aos fins de semana.

A pastelaria **Paladar Pastel** exerce suas atividades desde 1998 e localiza-se à Avenida Sargento Andirás, 98; possui como especialidade pastéis e coxinhas com mais de 50 sabores com recheios generosos; alguns sabores foram sugeridos por clientes. Funciona de segunda a sábado das 16h às 0h e aos domingos das 18h às 0h. Sua estrutura suporta até 232 pessoas entre os ambientes interno e externo e oferece acessibilidade a deficientes. Conta com 2 administradores, 4 chefes de cozinha, 3 atendentes, 2 barmans e 6 garçons.

A **Estação Lanches** localizada à Avenida Sargento Andirás, 203, em frente à estação Sorocabana, possui como especialidade lanches, refeições e porções, seus lanches foram batizados com nomes das estações que cortam Agudos e uma homenagem a Bauru com a confecção do legítimo lanche Bauru. Funciona de terça a domingo das 17h às 0h. Sua estrutura suporta até 80 pessoas entre ambientes interno e externo. Oferece acessibilidade e playground para crianças, porém não oferece estacionamento. Conta com 1 administrador, 1 gerente e 3 auxiliares de cozinha.

A **Sorveteria Central** localizada à Rua Treze de Maio, 735, e sua segunda loja à Rua Treze de Maio, 457; possui como especialidade a produção de sorvetes e picolés com mais de 80 sabores, oferece sorvete de feijoada; e exerce suas atividades desde 2006. Funciona todos os dias das 10h às 22h. Sua estrutura suporta até 40 pessoas com 10 mesas em cada loja; oferece acessibilidade a deficientes. Conta com 1 administrador, 4 atendentes e 2 assistentes em cada loja.

O **Restaurante Rural Vila de São Francisco**, localizado à Rodovia Marechal Rondon, km 332, Chácara São Francisco, zona rural, possui caráter turístico. Sua especialidade são refeições dominicais e locação do espaço para eventos. Funciona aos domingos das 11h30 às 15h30h para almoço e para eventos o horário varia de acordo com o contratado com o cliente. Sua estrutura suporta 118 mesas e 400 assentos disponíveis.






Figura 105: Restaurante Turístico Rural Vila de São Francisco.  
Fonte: Gi Malavazi Fotografia (2016).

Oferece acessibilidade a deficientes e sala de brinquedos, playground e campo de futebol para crianças. Decoração e mobiliário de acordo com o ambiente turístico rural. Sua especialidade é a cozinha mineira, feijão tropeiro, feijoada e churrasco; no inverno oferece dobradinha, vaca atolada, frango, rabada, frango a passarinho com quiabo.

Conta com 2 proprietários na administração, 1 chefe de cozinha, 3 auxiliares de cozinha, 1 copeira, 5 garçons, 1 encarregado de limpeza, 1 encarregado de manutenção e 1 caixa.

### 9.3 Serviços e Equipamentos de Agências de Turismo

Atualmente a cidade possui cinco agências de turismo, entre elas apenas uma é Operadora de Turismo e outra é de Intercâmbios.

Quadro 31: Dados dos Serviços e Equipamentos de Agências de Turismo.

Subtipo	Número De Estabelecimentos	Número De Funcionários
Emissivo	3	6
Receptivo	1	1
<b>TOTAL</b>	<b>4</b>	<b>7</b>

Fonte: Plano Diretor de Turismo (2015).

Quadro 32: Agências de Turismo.

Nome	Endereço	Telefone
Carol Herrera Viagens e Turismo	Rua Sete de Setembro, 395 – centro	14 3261 7600
Actours Agência de Viagens	Rua Treze de Maio, 630 - centro	14 3262 2813
Prumotur	Rua Paulo Neli, 239	14 3262 2010
Turismo e Cia.	-	14 98133 0343

Fonte: Plano Diretor de Turismo (2015).

As informações foram obtidas através de contato com os proprietários dos estabelecimentos e por meio do Cadastro Municipal de Contribuintes.

A **Actours** é uma agência de viagens de caráter emissivo localizada à Rua Treze de Maio, 63<sup>a</sup>, no centro de Agudos. A agência comercializa viagens de cunho turístico e todo serviço relacionado a turismo. Funciona das 9h às 18h de segunda a sexta. Conta com 2 agentes de viagem mais o proprietário que trabalha, também, na agência. A agência trabalha em um projeto diferenciado de empreendimento ligados ao turismo: “de Agudos para o mundo” é um projeto que visa a criação de um blog com foco na divulgação do município nas redes sociais. Atualmente, não há atividades relacionadas ao turismo receptivo, mas há projeto em desenvolvimento que contará com a divulgação dos atrativos de Agudos, abordará temas como sinalização, sensibilização para conservação dos atrativos, criação de calendário de eventos e buscará a profissionalização do setor, tudo girará em torno de uma agência virtual.

A **Carol Herrera Viagens e Turismo** é uma agência de viagens de caráter emissivo localizada à Rua Sete de Setembro, 395 no centro de Agudos. A agência comercializa emissão de passagens aéreas nacionais e internacionais, hotéis, cruzeiros, oferece consultoria em viagens. Funciona de segunda à sexta das 9h às 18h30. Atende aos sábados mediante agendamento. Conta com 1 consultora em viagens (proprietária) e 1 agente de viagens. A agência mantém interesse em trabalhar com turismo receptivo, porém somente com a venda dos serviços, sem operação.

A **Turismo e Cia** é uma agência de turismo receptivo, a única que opera com este foco de mercado no município, e atende agendamentos de passeios ao Seminário Santo Antônio, Fazenda São Benedito e Espaço Histórico Plínio Machado Cardia. Conta com 1 profissional turismólogo que gerencia e trabalha na empresa.

## 9.4 Serviços e Equipamentos de Transporte Turístico

### 9.4.1 Transportadora Turística e similares

Foram listadas as principais empresas que atuam com o transporte rodoviário coletivo de passageiros sob-regime de fretamento intermunicipal, interestadual e internacional.

Quadro 33: Transportadoras Turísticas.

Nome	Endereço	Telefone
Expresso de Prata Agência	Rua Treze de Maio, 22	14 3262-1141

Fonte: Plano Diretor de Turismo (2015).

### 9.4.2 Locadoras de veículos

O município de Agudos não possui locadora de veículos. Contudo, é vasta a oferta deste tipo de serviços no vizinho município de Bauru, centro regional mais próximo, distante apenas 17 km de Agudos.

### 9.4.3 Outros tipos de transporte

Como outros tipos de transportes, estão cadastrados no sistema municipal ... taxistas e nove empresas de moto táxi e moto entrega. Segue abaixo lista dos taxistas cadastrados na Prefeitura. Ao todo são quatro pontos de táxis no município, são eles:

- Prefeitura Municipal de Agudos.

Quadro 34: Taxistas.

Taxistas	Telefone
Ponto de Táxi nº1	14 3262-1092

Fonte: Plano Diretor de Turismo (2015).

Quanto às empresas de transporte de passageiros sobre motos segue abaixo o nome do empreendimento, endereço e telefone.

Quadro 35: Moto Taxistas

Empresa	Endereço	Telefone
Moto Taxi Cometa	Rua Treze de Maio, 603	14 3261-1048

Fonte: Plano Diretor de Turismo (2015).

## 9.5 Serviços e Equipamentos para Eventos

### 9.5.1 Espaços para eventos

#### 9.5.1.1 Centro de Convenções e feiras

O centro de eventos do Seminário Santo Antônio, localizados na 1ª ala do prédio possui três salas pequenas com capacidade para 30 pessoas, uma sala para reuniões para até 70 participantes e, para eventos numerosos conta ainda com uma sala para aproximadamente 150 pessoas: sala moderna, ampla, equipada com som, ar-condicionado, parede especial para projeções e cadeiras confortáveis, além de um Salão Nobre para festivais, concertos e formaturas.

O Seminário dispõe, ainda, de um anfiteatro que oferece uma plateia com 388 lugares, mezanino com 90 poltronas, palco com mais de 180m<sup>2</sup>, tela de cinema para projeção, camarins, recursos de iluminação e sonorização.

#### 9.5.1.2 Salões para festas e eventos

Agudos conta com 10 salões para realização de eventos úteis ao turismo diversos segundo levantamento realizado.

Quadro 36: Salões para festas e eventos.

Nome	Tipo	Endereço	Telefone	Capacidade
Açucena da Serra	Privado	Rua Carlos Gomes, 51	14 9 9743-0594	-
Brahma Esporte Clube	Clube Social	Rua José Salmen, 730	14 3262-1908	500

Estância Bonanza	Privado	Rua Grécia, 213 – zona rural	14 3261-1726	2.186
Seminário Santo Antônio	Privado	Acesso Frei Gregório Johnscher, km 4	14 3262-1215	388
Estância Serrana	Privado			150
Buffet Dri Arts	Privado	Av. Tui Barbosa, 361	14 3261-4648	-
Vila de São Francisco	Privado	-	-	400
Buffet Sérgio	Privado	Av. Joaquim Ferreira Souto, 593	14 3262-1713	-
Buffet Fest Encanto	Privado	-	14 3262-1698	-
Buffet Lelial	Privado	Av. Celidônio Netto, 477	14 3262-2607	-

Fonte: Plano Diretor de Turismo (2015).

### 9.5.1.3 Auditório / Salão para reuniões

Os auditórios e salas relacionados possuem capacidade entre 60 e 400 assentos, muitas delas são ambientes climatizados equipados com recursos multimídia (projetor, som e computador). Alguns dos espaços dispõem de lousa, *flip-chart* e cadeiras universitárias.

Quadro 37: Auditório e Salão para reuniões.

Nome	Tipo	Endereço	Telefone	Capacidade
ACIRA – Associação Comercial, Empresarial, Industrial Agudos	Associação	Rua Fortuneto Andreotti, 156	14 3262-1380	80 lugares
Câmara Municipal Agudos	Público	Av. Joaquim Ferreira Souto, 242	14 3262-8600	150 lugares
Seminário Santo Antônio	Privado	Acesso Frei Gregório Johnscher, km 4	14 3262-1215	70 lugares
				150 lugares
				388 lugares
Cine Teatro São Paulo	Privado	Av. Rui Barbosa	-	400 lugares

Açucena da Serra	Privado	Rua Carlos Gomes, 51	14 9 9743-0594	-
Espaço Plínio Machado Cardia	Privado	Rua 13 de maio	-	53 lugares
Estância Bonanza	Privado	Rua Grécia, 213 – zona rural	14 3261-1726	60 lugares

Fonte: Plano Diretor de Turismo (2015).

### 9.5.2.2 Outros serviços especializados para eventos

São 4 empresas estabelecidas no município que prestam serviços de buffet com cardápios variados e também decoração.

Quadro 38: Buffets.

Nome	Endereço	Telefone
Buffet Dri Arts	Av. Tui Barbosa, 361	14 3261-4648
Buffet Sérgio	Av. Joaquim Ferreira Souto, 593	14 3262-1713
Buffet Fest Encanto	-	14 3262-1698
Buffet Lelial	Av. Celidônio Netto, 477	14 3262-2607

Fonte: Plano Diretor de Turismo (2015).

Os Buffets são especializados em festas de casamentos, formaturas, aniversários, bodas, convenções, reuniões e eventos diversos.

## 9.6 Serviços e Equipamentos de Lazer

### 9.6.1 Espaços livres e áreas verdes

#### 9.6.1.1 Praça

Por todo seu território, o município possui diversas praças nomeadas através de Leis Municipais e Decretos Executivos. Citamos praças que possam ter algum apelo turístico para o município.

Quadro 39: Praças.

Praça
Praça Tiradentes
Praça Cel. Delfino
Praça da Igreja de Santo Antônio
Praça da Estação Sorocabana

Fonte: Plano Diretor de Turismo (2015).

### 9.6.1.2 Kartódromo

O kartódromo Kart Z é um estabelecimento que oferece serviços de locação de passeios de kart. Localiza-se à Chácara Santo Antonio, acesso via Marechal Rondon, km 330, saída 329.

O empreendimento funciona de terça a sexta das 17h às 23h e aos sábados, domingos e feriados das 14h às 23h. O local conta, ainda, com espaços para churrasco e confraternização via reservas.



Figura 106: Kart Z.

Fonte: Gi Malavazi Fotografia (2016).

O estabelecimento é equipado com uma pista de corrida onde se pode fazer 12 diferentes circuitos alterando apenas a posição das barreiras, uma oficina de kart, ambulatório, sanitários, lanchonete.

Conta com uma equipe de 15 funcionários sendo 1 gestor, 2 diretores de prova, 5 auxiliares de pista, 3 recepcionistas, 1 atendente de bar e 3 mecânicos.

### 9.6.1.3 Parque

Informações sobre o Parque Ecológico Municipal Açucena da Serra já foram abordadas anteriormente no presente estudo.

### 9.6.2 Instalações Esportivas

Agudos possui diversas instalações esportivas de acordo com informações fornecidas pela Diretoria de Esportes, Lazer e Turismo da Prefeitura Municipal de Agudos.

#### 9.6.2.1 Estádio Municipal Achilles Sormani – Ecoestádio

O estádio está localizado no bairro Prof. Simões e é o pioneiro do Estado, pois além de oferecer ótimas instalações aos frequentadores, vem de encontro a uma tendência mundial de preservação ao meio ambiente.

Quadro 40: Estádios

Nome	Endereço	Capacidade de espectadores	Modalidades esportivas
Ecoestádio Achilles Sormani	Bairro Prof.Simões	-	Futebol

Fonte: Plano Diretor de Turismo (2016).

Suas arquibancadas foram construídas usando-se grama, não oferecendo, assim, danos ao meio ambiente. Seu fechamento é feito com toras de eucalipto e



cerca viva. Ao redor de todo o campo foram plantados cedrinhos e, futuramente, o placar eletrônico será feito totalmente de madeira de reflorestamento.



Figura 107: Estádio Municipal Achilles Sormani (Ecoestádio).  
Fonte: secretariadesportesdeagudos.blogspot.com.br

Ao lado do campo foram construídos dois campos de futebol society e uma quadra de malha, fazendo do Estádio Achilles Sormani um complexo esportivo.

### 9.6.2.2 Campo

Agudos também conta com 3 campos de futebol não caracterizados pela municipalidade como estádios de futebol segundo informações colhidas.

Quadro 41: Campos.

Nome	Endereço	Capacidade de espectadores	Área Coberta	Modalidades esportivas
José Felipe Saab	Jardim Cruzeiro	-	Não	Futebol
Renato Pardin	Pampulha	-	Não	Futebol
Ernani Valssessia	-	-	Não	Futebol

Fonte: Diretoria de Esportes, Lazer e Turismo (2016).

### 9.6.2.3 Ginásio

Seguem as informações do principal Ginásio poliesportivo do município de Agudos, capaz de acolher as modalidades esportivas futsal, handbol, vôlei e basquete.

Quadro 42: Ginásios.

Nome	Endereço	Telefone	Capacidade de espectadores	Modalidades esportivas
Dr. Vicente Evaristo Damante	-	14 3261-3787	1000	Futsal, Handebol Vôlei Basquete Outras

Fonte: Diretoria de Esportes

### 9.6.2.4 Quadra

O município de Agudos também conta com 9 quadras de modalidades esportivas, equipamentos estes que atendem à prática do futsal, do basquete e do basquete 3.

Quadro 43: Quadras.

Quadra	Endereço	Área Coberta	Modalidades esportivas
-	Jardim Cruzeiro	Não	Futsal
-	Jardim Cruzeiro	Sim	Futebol / Basquete
-	Cohab IV	Não	Futsal / Basquete 3
-	Jardim Europa	Não	Futsal
-	Mário Campesato	Não	Futsal
-	Vienense	Não	Futebol / Basquete
-	Chácara Avato	Não	Futsal
-	Simão	Não	Futsal / Basquete
-	Pavimentação	Não	Futsal

Fonte: Diretoria de Esportes

## 9.6.3 Espaço de Diversão, Cultura, Clubes de Serviços e Associações

### 9.6.3.1 Casa de espetáculos / shows

O Espaço Agudense é localizado ao lado da Estância Bonanza e está preparado a locação para realização de eventos empresariais, sociais, shows, eventos esportivos, etc.

Possui dois bares e uma cozinha. Sua capacidade é de até 2.186 pessoas e sua equipe de trabalho é simultânea à do Hotel Estância Bonanza.

### **9.6.3.2 Clube de Serviços**

#### **9.6.3.2.1 Lions Clube de Agudos**

A palavra LIONS significa Liberdade, Igualdade, Ordem, Nacionalismo e Serviço. A Associação Internacional de Lions Clubes é hoje a maior organização de serviços no mundo (organização não governamental) com mais de 1,4 milhões de membros em 194 países e regiões atendendo às necessidades que desafiam as comunidades no mundo todo.

O Lions combate problemas como cegueira, faz prevenção ao uso de drogas, conscientização sobre a diabete, realiza ajuda assistencial a idosos e hospitais, atua em muitas áreas da comunidade onde haja problemas sociais a serem solucionados. Os membros dos Lions Clubes doam seu tempo, suas habilidades e recursos para servir à sua comunidade e ao mundo todo, angariar fundos para doações a entidades assistenciais e para resolver problemas da comunidade.

Os sócios do Lions — homens e mulheres — proporcionam ajuda imediata e permanente no momento de catástrofes e oferecem auxílio a longo prazo aos necessitados. O Lions melhora a qualidade de vida de suas comunidades, desde 1917, onde haja necessidade em qualquer parte do mundo, os sócios do Lions estarão lá para ajudar. Lions Clubes não são clubes sociais, embora tragam benefícios sociais aos seus membros. O objetivo principal de um Lions Clube é o Serviço humanitário e seu lema é “Nós Servimos”.

A sede do Lions Club fica localizada na Rua Joaquim Rondina, 168, Centro.

#### **9.6.3.2.2 Rotary Club de Agudos**

O Rotary Club é uma organização de líderes de negócios e profissionais, unidos no mundo inteiro, que prestam serviços humanitários, fomentam um elevado padrão

de ética em todas as profissões e ajudam a estabelecer a paz e a boa vontade no mundo.

O objetivo do Rotary é "estimular e fomentar o ideal de servir como base de todo empreendimento digno". São quatro as áreas nas quais o "ideal de servir" é fomentado: através do desenvolvimento do companheirismo como elemento capaz de proporcionar oportunidades de servir; do reconhecimento do mérito de toda a ocupação útil e da difusão das normas de ética profissional; da melhoria da comunidade pela conduta exemplar de cada um na sua vida pública e privada; e da aproximação dos profissionais de todo o mundo, visando a consolidação das boas relações, da cooperação e da paz entre as nações.

A sede do Rotary Club de Agudos fica localizada na Rua Prefeito Antônio Condi, 430, Centro.

#### **9.6.3.2.3 ACIRA – Associação Comercial, Industrial e Rural de Agudos**

Muitos destes empreendimentos participam da ACIRA – Associação Comercial, Industrial e Rural de Agudos. Fundada em 19 de setembro de 1986, por membros do então Clube dos Diretores Lojistas de Agudos – CDL que acataram a idéia de transformar ou constituir uma entidade que reunisse as demais forças produtivas do município.

Desta data em diante ficou instituído que o CDL seria destituído passando a vigorar a Associação Comercial Industrial e Rural de Agudos. A Acira sempre teve como meta representar o comerciante junto aos Poderes Públicos, reivindicar seus direitos, prestar serviços e informações aos associados, além de oferecer promoções e convênios, algumas das promoções com potencial de chamar turistas para o consumo na cidade de Agudos, tal como a promoção de Natal.

Possui um anfiteatro para eventos, cursos e palestras com capacidade para 80 pessoas.

#### **9.6.3.3 Clubes de Lazer**

##### **9.6.3.3.1 Clube Brahma**

O Clube dos funcionários da Ambev retomou suas atividades em 2015. O Brahma Esporte Clube – BEC dispõe de um salão para eventos e bar que serve chopp, cerveja e porções e recebe não apenas funcionários como não funcionários, inclusive turistas. A AMBEV dispõe ainda de um espaço de lazer para recreação dos funcionários às margens da Lagoa dos Patos. Neste espaço há uma trilha ecológica. Chamada “Trilha do Tatu”, é utilizada na parceria entre a empresa e a Secretaria de Agricultura e Meio Ambiente e a Secretaria de Educação de Agudos. Na ação, a secretaria leva os alunos do 5º ano da rede municipal de ensino a uma trilha ecológica nas dependências da empresa.

O trabalho desenvolvido pela Ambev proporciona aos alunos um passeio ecológico nas dependências verdes da empresa com o objetivo de orientá-los sobre a importância da preservação da fauna e da flora, consumo responsável de água e destinação correta de resíduos.

O espaço de recreação na Lagoa dos Patos não pode ser utilizado para visitação turística.

#### **9.6.4 Outros Serviços de Recreação**

##### **9.6.4 1 Pesque e pague**

###### **9.6.4.1.1 Peixe Loko**

O pesqueiro Peixe Loko é um estabelecimento que funciona no sistema pesque e pague ou pesque e solte, está em atividade desde 1997. Localizado no Bairro Monte Alegre zona rural de Agudos, seu acesso se dá pela Rodovia Marechal Rondon, km 320, saída 320. Oferece estrutura de restaurante com porções e bebidas. Funciona de segunda a domingo das 9h às 0h. Conta com 2 administradores, 3 cozinheiros, 1 serviços gerais e 4 colaboradores aos finais de semana, quando o fluxo de visitantes é maior.



Figura 108: Pesqueiro Peixe Loko.  
Fonte: Gi Malavazi Fotografia (2016).

Sua estrutura suporta até 240 pessoas sentadas entre área interna e externa. Possui, também, uma trilha ecológica e playground para crianças. Oferece estacionamento sombreado por árvores para até 100 veículos, fraldário, pesca noturna, peixe marcado (premiação cortesia). Sua área total é de 24.200m<sup>2</sup>, 7 tanques com 5.000m<sup>2</sup>.

#### **9.6.4.1.2 Toka do Peixe**

O pesqueiro Toka do Peixe é um estabelecimento que funciona no sistema pesque e pague ou pesque e solte, e localiza-se no Bairro Rural Serraria a 5km da cidade. Possui sete espécies de peixes em seus tanques que suportam até 1000 peixes, e oferece porções de tilápia em sua lanchonete. Funciona todos os dias das 6h às 12h inclusive feriados. Conta com 1 gerente, 1 cozinheiro, 2 ajudantes para serviços gerais, 1 auxiliar de cozinha e 3 garçons.

Às quintas e domingos acontecem eventos musicais sertanejos e oferece um quiosque para churrasco. Sua estrutura suporta até 120 pessoas sentada. Sua localização é vantajosa pois fica próximo à trilha para a cachoeira, por isso recebe visitantes de toda a região.

**IMPORTANTE:** Em Janeiro de 2016, durante a produção deste projeto, houve temporais com precipitação acima da média na região de Agudos e o local onde se localizava a Toka do Peixe foi devastado, sendo que o mesmo não está mais caracterizado como atrativo turístico.

#### 9.6.4.2 Sítios/Chácaras de lazer

##### 9.6.4.2.1 Estância Serrana

A Estância Serrana é margeada pelo Rio Batalha, que nasce nas proximidades. O lugar oferece beleza natural, clima agradável e água limpa. A proprietária investe no turismo rural desde 1994. A Estância Serrana possui esse nome por estar geograficamente localizada na Serra dos Agudos a 5km da cidade.

O caminho é uma estrada com lindos pastos, sítios e fazendas, de um lado, e a Serra do outro; a casa é confortável, tem três dormitórios e uma suíte num total de 22 leitos, piscina, campo de futebol, salão de festas (capacidade para 150 pessoas).



Figura 109: Estância Serrana.

Fonte: <http://chacarasparaalugar.com.br/estancia-serrana/> (2016).

Podem ser feitas trilhas pela Serra ou cavalgadas pela região. Oferece locação do espaço para lazer aos finais de semana.

## 9.6.5 Informações Turísticas

### 9.6.5.1 Posto de Informações Turísticas

Em 2011, a Prefeitura Municipal de Agudos inaugurou o PIT – Posto de Informação Turística da cidade, localizado no prédio histórico da Estação Sorocabana. Este espaço passou a sediar o artesanato do município e o COMTUR – Conselho Municipal de Turismo de Agudos.



Figura 110: PIT – Posto de Informações Turísticas.  
Fonte: Gi Malavazi Fotografia (2016).



Figura 111: Inauguração PIT de Agudos.  
Fonte: Prefeitura Municipal de Agudos (2016).



Hoje o espaço acolhe, entre outras repartições públicas, a Secretaria de Esporte, Lazer e Turismo. O espaço cumpre a sua função de facilitar o acesso das pessoas às informações da cidade. Atende, da mesma forma, às demandas locais e regionais de passeios turísticos no município e fomenta o turismo local e regional. Importante ressaltar as ações da Coordenadoria de Turismo da Secretaria de Esporte, Lazer e Turismo da Prefeitura Municipal de Agudos apoiando o cicloturismo, os projetos de turismo pedagógico, cursos do Programa Turismo Rural do SENAR – Serviço Nacional de Aprendizagem Rural-AR/SP, o Circuito Turístico Caminhos do Centro-Oeste Paulista, o COMTUR – Conselho Municipal de Turismo, o artesanato local e os eventos e realizações do setor no município.

A Prefeitura também dispõe da informação do horário de funcionamento dos atrativos turísticos locais.

Quadro 44 - Horário de Funcionamento de atrativos abertos à visitação.

Empreendimento	Horário de atendimento
Seminário Santo Antônio, Acesso Frei Gregório Jonscher.	Dias úteis e sábados das 07h40 às 17h20, Missas no 1º domingo do mês, às 09h30. Museu abre 2º domingo do mês das 14h00 às 17h00.
Fazenda São Benedito, Rod. 273, km 5	Das 08h00 às 17h00 em dias de semana. Fins de semana visitas agendadas.
Espaço Histórico Plínio Machado Cardia, Rua 13 de maio 441	Dias úteis, das 09h00 às 17h00, Sábados das 09h00 às 13h00. Domingos e feriados não abre.
Doces Kaseiros Nayá	Dias úteis e sábados, das 09h00 às 18h00. Domingos das 09h00 às 14h00.
Kart Z	Dias de semana, das 17h00 às 23h00. Sábados, domingos e feriados, das 14h00 às 23h00
Vila de São Francisco Restaurante Turístico Rural	Aos domingos, das 11h00 às 16h00.
Pesqueiro Peixe Loko, Rod. Marechal Rondon, km 320	Terça, quinta e sábado, das 09h00 às 24h00. Segunda, quarta, sexta e domingo, das 09h00 às 18h00.
PIT – Posto de Informação Turística	Dias úteis, em horário comercial.

Para finalizar, o município de Agudos já integrou a oferta de turismo do programa de Turismo Social do SESC São Paulo em 2012, com passeios em alguns dos atrativos turísticos constantes no presente Inventário da Oferta Turística.



## **CONSIDERAÇÕES FINAIS**

O presente Inventário da Oferta Turística foi composto pela Caracterização do Município de Agudos por meio de informações institucionais, geográficas, sociais e econômicas. Da mesma forma levantou-se informações de acesso, comunicação, segurança, saúde, educação e equipamentos e serviços em geral. Foram levantadas também as suas Ofertas Turísticas Original e Agregada.

Pudemos identificar que Agudos é um município vocacionado para o turismo. Em sua oferta natural existe um especial destaque para a realidade do ecoturismo e a possibilidade de turismo de aventura. Já na Oferta Cultural a oferta é vasta nos segmentos cultural, rural, religioso e esportes. Com possibilidades reais de incremento nos segmentos de negócios e eventos, e saúde.

Por meio do presente estudo, portanto, ratificamos a noção de que o município de Agudos possui vontade política da gestão municipal e um COMTUR atuante e formalizado. A inventariação propiciou um conhecimento mais detalhado dos expressivos atrativos turísticos histórico-culturais, rurais e naturais, bem como da existência de serviço médico emergencial, dos meios de hospedagem, dos serviços de alimentação e do serviço de informação turística necessários para atender os fluxos turísticos.

Considerando-se o interesse do município em atender os requisitos da Lei Estadual nº 1.261/2015 para ser classificado como Município de Interesse Turístico, os presentes dados levantados pelo Inventário da Oferta Turística – e que servirão de base para a elaboração do Volume do Plano Diretor de Turismo – comprovam que Agudos reúne condições para atender as exigências da Lei. A classificação de Município de Interesse Turístico será capaz de fortalecer este destino paulista como produto turístico nos cenários paulista e brasileiro.

Para finalizar, é importante ressaltar que o estudo serve de referência para a construção do Plano Diretor de Turismo e este volume é parte integrante do referido estudo de planejamento estratégico da destinação.

## REFERÊNCIAS

AGUDOS. Prefeitura Municipal de. Turismo Pedagógico Desbravando o Seminário. São Paulo.

AGUDOS. Prefeitura Municipal de. Notícia. Disponível em: <<http://www.agudos.sp.gov.br/noticia/4/prefeitura-e-ambev-fazem-trilha-do-tatu-com-alunos-da-rede-municipal/>>. Acesso em 3 de março de 2016.

AGUDOS. Câmara Municipal de. Página Inicial. Disponível em: <<http://camaraagudos.sp.gov.br>>. Acesso em 08 de março de 2016.

AGUDOS. Ilustração Gráfica de. Disponível em; <<http://climate-data.org>>. Acesso em 06 de março de 2016.

BENI, M. C. Análise Estrutural do Turismo. São Paulo: SENAC, 2006.

BRASIL. INVTUR. Ministério do Turismo: Brasília, 2013.

DESTRO, G. M. Imagens do Inventário Turístico de Agudos. Agudos, 2016

DURATEX. Página Inicial. Disponível em: <<http://duratex.com.br>>. Acesso em 10 de março de 2016.

EM SAMPA SEM SEGREDOS. Horários de vôos. Disponível em: <<http://emsampa.com.br/voos/aeroporto-bauru.html>>. Acesso em 09 de março de 2016.

FAAG. Página Inicial. Disponível em: <<http://faag.com.br>>. Acesso em 03 de março de 2016.

FELIZ, S. R. Agudos: Açucena da Serra. São Paulo: Noovha América, 2013.

GOOGLE MAPS. Agudos. Disponível em; <<http://maps.google.com>>. Acesso em 07 de março de 2016.

IBGE. Atlas Nacional do Brasil. Rio de Janeiro, 2000.

JCNET. Regional Notícias. Disponível em: <<http://www.jcnet.com.br>>. Acesso em 09 de março de 2016.

JCNET. Notícias. Disponível em: <[http://www.jcnet.com.br/editorias\\_noticias.php?codigo=124628&ano=2008](http://www.jcnet.com.br/editorias_noticias.php?codigo=124628&ano=2008)>. Acesso em 2 de março de 2016.

PORTAL UOL. Prazeres da mesa. Disponível em: < <http://prazeresdamesa.uol.com.br/alem-do-sanduiचे/>>. Acesso em 5 de março de 2016.

SÃO PAULO, Mapa das regiões Turísticas do Estado de. Disponível em: <<http://turismo.sp.gov.br/regioes/regioesturisticas.html>>. Acesso em 07 de março de 2016.

SEBRAE. Circuito Turístico Caminhos do Centro Oeste Paulista. São Paulo: Sebrae-SP, 2009.

SEMINÁRIO SANTO ANTONIO. Página Inicial. Disponível em: <<http://www.seminario.org.br>>. Acesso em 11 de março de 2016.

SENAI. Instalações do Centro de Treinamento. Disponível em: <<http://sp.senai.br/senaisp>>. Acesso em 10 de março de 2016.

TOBIAS, Aeroporto Internacional Moussa Nakh. Disponível em: <<http://daesp.sp.gov.br/aeroporto-detalle>>. Acesso em 02 de março de 2016.

TRIBUNA SITE. Notícias. Disponível em: <<http://www.tribunasite.com.br/noticias/37693/corporacao-musical-joao-andreotti-de-agudos-comemora-40-anos-de-fundacao.html>>. Acesso em 3 de março de 2016.

UNIMED. Notícias. Disponível em: <<https://portal.unimedbauru.com.br/portal/unimedbauru/Portugues/detDicasNoticias.php?codnoticia=13>>. Acesso em 3 de março de 2016.

WIKIPEDIA. Agudos. Disponível em; <<http://wikipedia.org>>. Acesso em 07 de março de 2016.

WORDPRESS. Agudos Quilombo. Disponível em: <<https://agudosquilombo.wordpress.com/2013/06/20/quilombo-de-porcinos-atualmente-fora-de-suas-terras-tradicionalmente-ocupadas-por-uma-reintegracao-de-posse-violenta/>>. Acesso em 2 de março de 2016.

PROVENCE LINGERIE. Disponível em: <http://www.provencelingerie.com.br/fale-conosco/>. Acesso em 02 de março de 2016.

Fonte: <https://brasildigital.wordpress.com/2016/02/15/canais-tv-aberta-agudos-sp/>.

\_\_\_\_\_. Projeto Agudos é Preciso Conhecer Para Amar. São Paulo, 2009.

\_\_\_\_\_. Prefeitura Municipal de Agudos. Disponível em: <<http://agudos.sp.gov.br>>. Acesso em 07 de março de 2016.

\_\_\_\_\_. Censo Demográfico 2010. Disponível em: <<http://ibge.gov.br>>. Acesso em 04 de março de 2016.

\_\_\_\_\_. Disponível em; <<http://ibflorestas.org.br>>. Acesso em 05 de março de 2016.

\_\_\_\_\_. Disponível em: <<http://brasilsabido.com.br>>. Acesso em 04 de março de 2016.

\_\_\_\_\_. Notícias. Disponível em: <[http://www.jcnet.com.br/editorias\\_noticias.php?codigo=147224&ano=2009](http://www.jcnet.com.br/editorias_noticias.php?codigo=147224&ano=2009)>. Acesso em 02 de março de 2016.

\_\_\_\_\_. Notícias. Disponível em: <<http://www.jcnet.com.br/Regional/2012/08/city-tour-de-agudos-agrega-mais-quatro-roteiros.html>>. Acesso em 2 de março de 2016.

\_\_\_\_\_. Notícia. Disponível em: <<http://www.agudos.sp.gov.br/noticia/4/prefeitura-e-ambev-fazem-trilha-do-tatu-com-alunos-da-rede-municipal>>. Acesso em 4 de março de 2016.

\_\_\_\_\_. Lei Municipal nº 2.929: Conselho Municipal de Turismo (COMTUR). Agudos: 1998.

\_\_\_\_\_. Lei Complementar nº 13: Plano Diretor Participativo. Agudos: 2005.

\_\_\_\_\_. Lei Orgânica nº 4. Agudos: 2011.

\_\_\_\_\_. Lei nº 3.525: Fundo de Desenvolvimento do Turismo (FUMTUR). Agudos: 2005.

\_\_\_\_\_. Lei nº 3.850: Termo de parceria entre o Poder Executivo e o Instituto SOMA para o circuito turístico. Agudos: 2008.

\_\_\_\_\_. Lei nº 4.752: Dá nova Constituição ao COMTUR. Agudos: 2015.

\_\_\_\_\_. Decreto Executivo nº 5.629. Revogação do Decreto nº 4.216 de 2010 e nomeia novos membros do COMTUR. Agudos: 2015.

\_\_\_\_\_. Lei Estadual nº 1.261. Condições e requisitos para a classificação de Municípios de Interesse Turístico. Agudos: 2015.

\_\_\_\_\_. Lei nº 514: Criação do Distrito de Paz. Agudos: 1897.

\_\_\_\_\_. Lei nº 543: Transformação do Distrito de Paz em Município. Agudos: 1898.

\_\_\_\_\_. Lei nº 25: Sede da Comarca em Lençóis Paulista. Agudos: 1877.

\_\_\_\_\_. Lei nº 635: Transferência da Comarca para São Paulo dos Agudos. Agudos: 1899.

\_\_\_\_\_. Lei nº 785: Comarca de Lençóis passa a chamar Comarca de Agudos. Agudos: 1901.

\_\_\_\_\_. Lei nº 975: Simplificação do nome do município para Agudos. Agudos: 1905.

\_\_\_\_\_. Lei Estadual nº 1.225: Aquisição do distrito de Piratininga. Agudos: 1910.

\_\_\_\_\_. Lei Estadual nº 1.395: Desmembramento de Agudos a Piratininga. Agudos: 1913.

\_\_\_\_\_. Lei Estadual nº 1.494: Aquisição do distrito de Tupá. Agudos: 1916.

\_\_\_\_\_. Decreto-Lei Estadual nº 14.334: Mudança do nome de Dona Amélia para Domélia. Agudos: 1944.

\_\_\_\_\_. Lei Estadual nº 9.330: Desmembramento de Agudos ao Distrito de Paulistânia. Agudos: 1995.

\_\_\_\_\_. Lei Municipal nº 684: Criação da Bandeira do município. Agudos: 1968.

\_\_\_\_\_. Lei Municipal nº 264: Criação do Brasão do Município. Agudos: 1959.

\_\_\_\_\_. Lei Municipal nº 4.473: Plano Municipal de Gestão de Resíduo Sólidos. Agudos: 2013.

\_\_\_\_\_. Lei Estadual nº 10.773: Criação da APA do Rio Batalha. Agudos: 2001.



# **ANEXOS**

**Listagem de empreendimentos da Cadeia  
Produtiva do Turismo e seus CPNJs de acordo  
com a Lançadoria da Prefeitura**