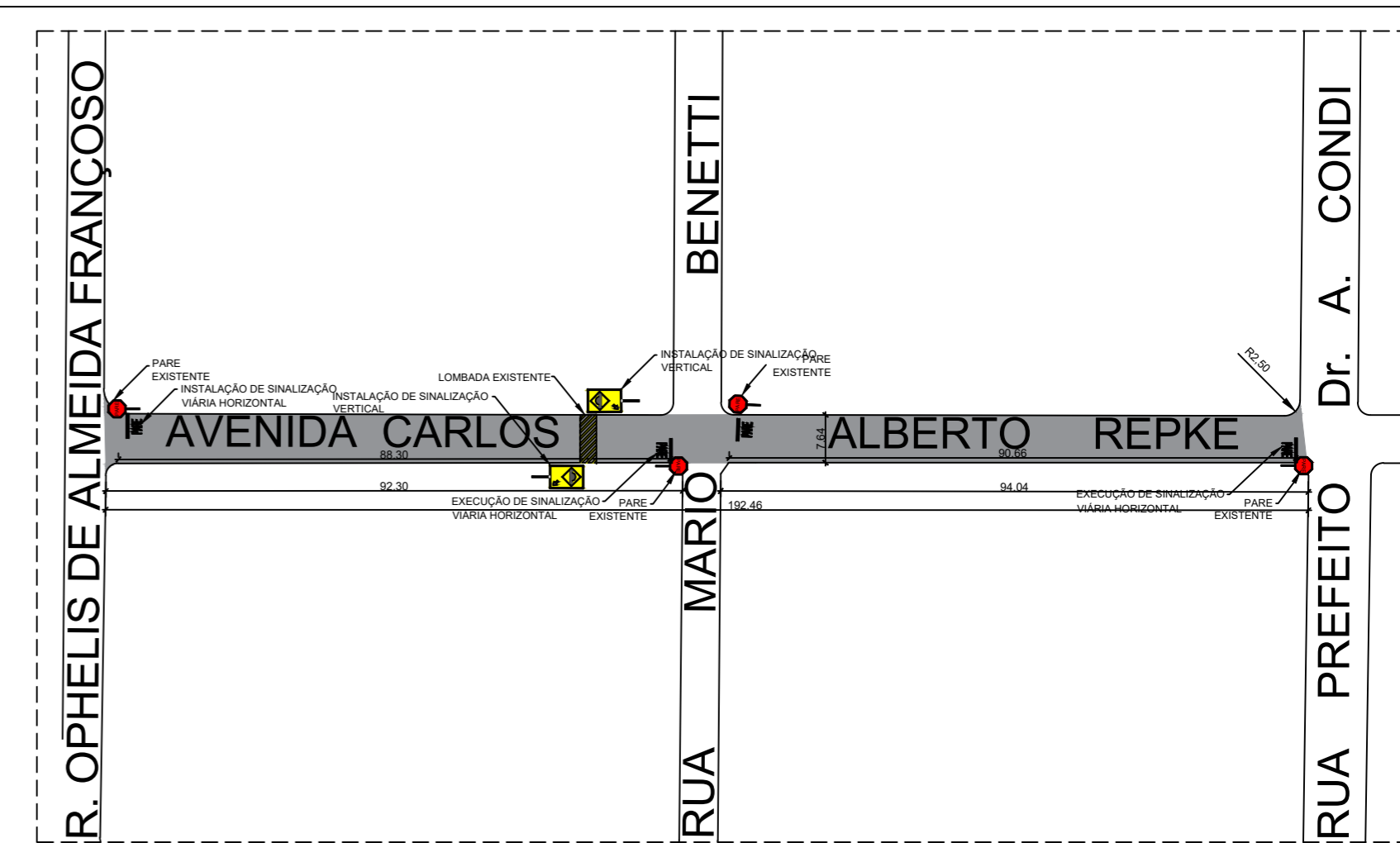
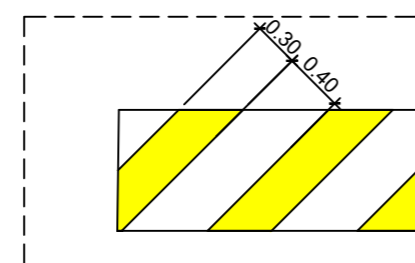
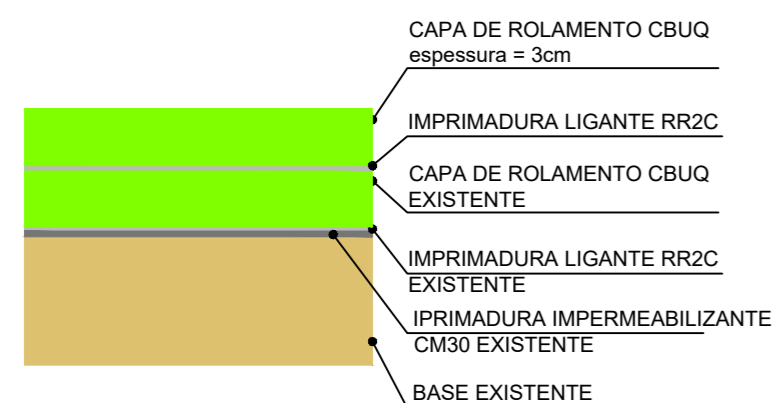


PLANTA - RECAPEAMENTO ASFÁLTICO E SINALIZAÇÃO DE TRÂNSITO - INTERVENÇÃO 01 - ÁREA DE 2.258,52m²
ESCALA: 1/1000

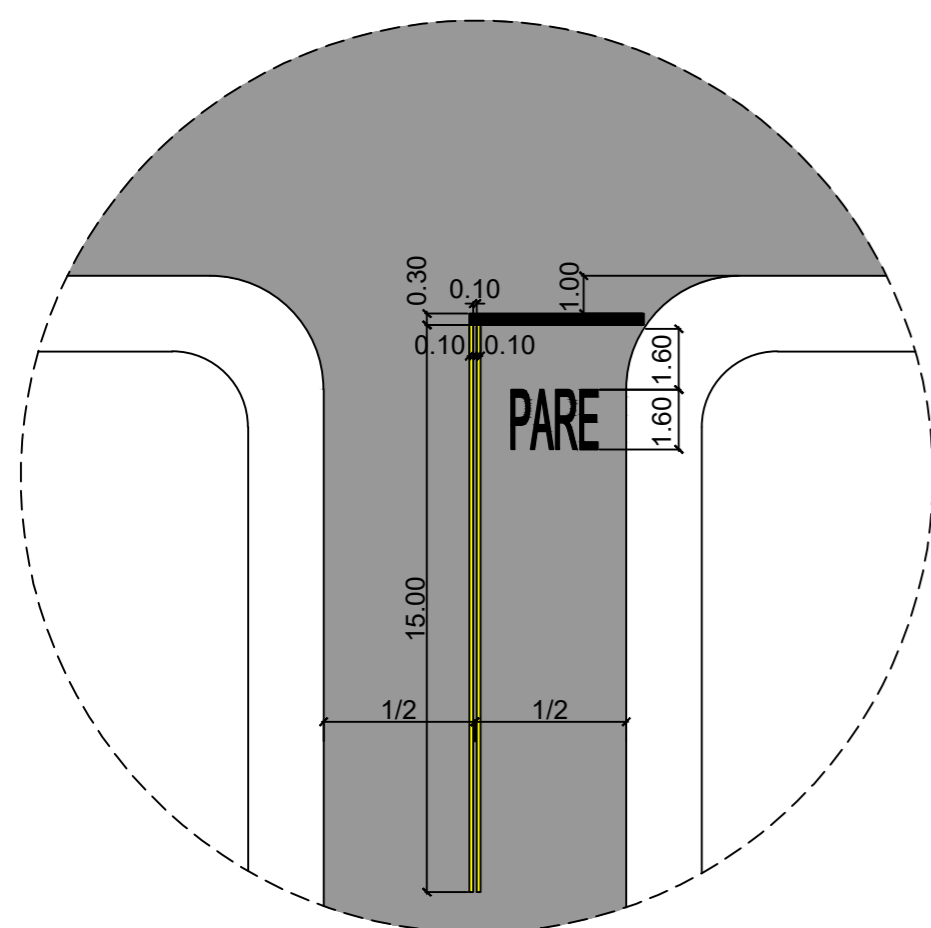


PLANTA - RECAPEAMENTO ASFÁLTICO E SINALIZAÇÃO DE TRÂNSITO - INTERVENÇÃO 02 - ÁREA DE 1.480,59m²
ESCALA: 1/1000

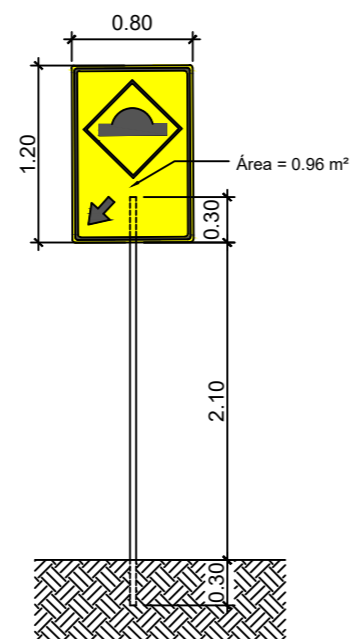


DETALHE SINALIZAÇÃO HORIZONTAL LOMBADA
ESCALA: 1/50

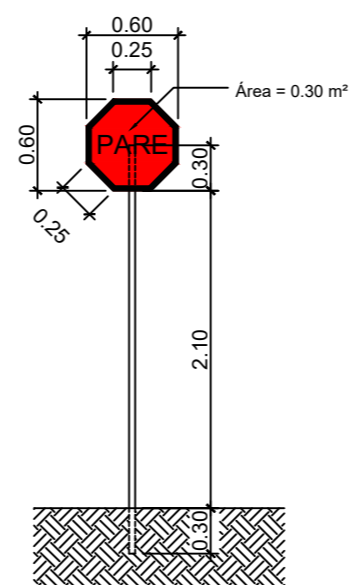
DETALHE RECAPE
SEM ESCALA



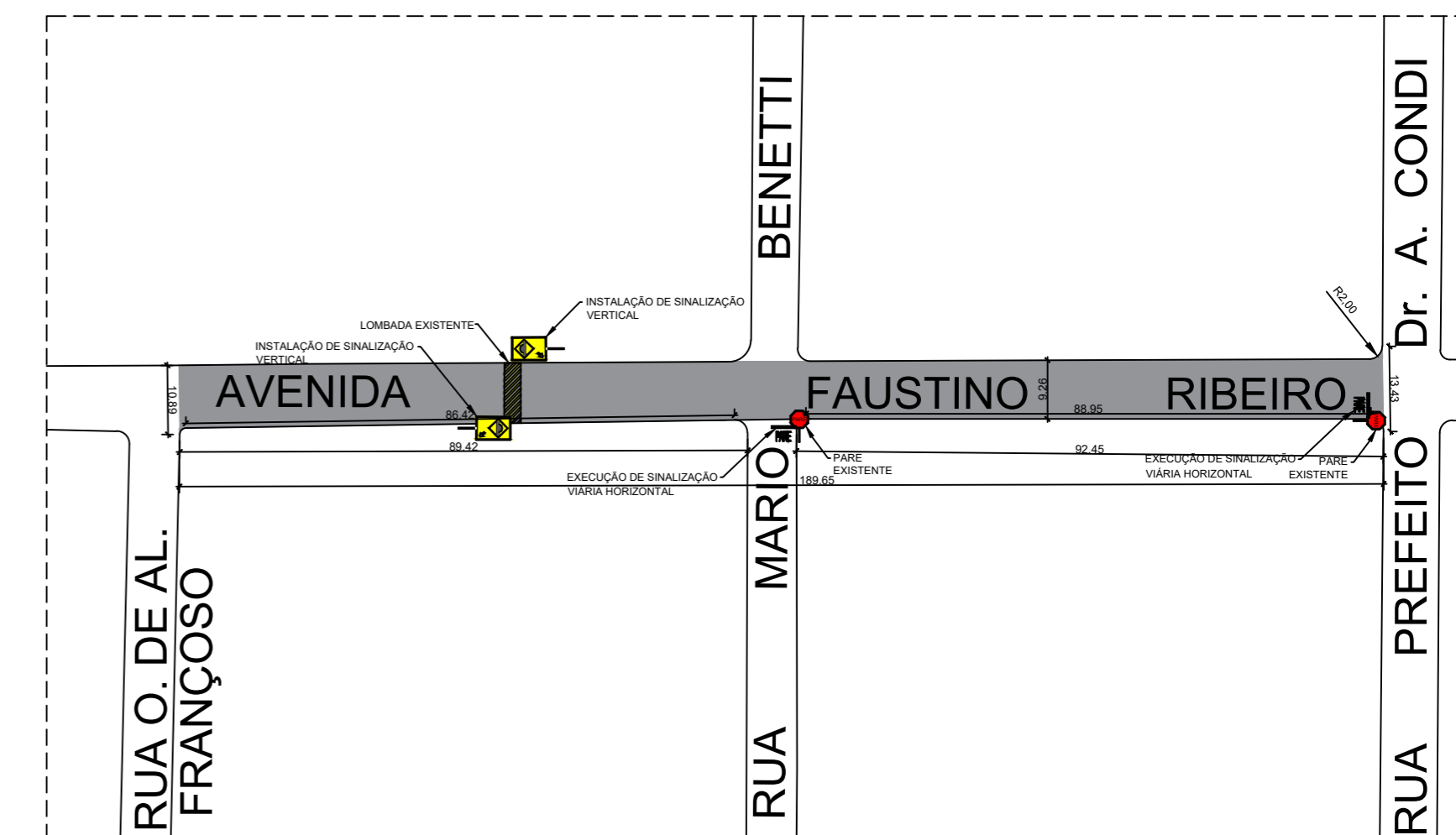
DETALHE SINALIZAÇÃO HORIZONTAL PARE
ESCALA: 1/200



DETALHE SINALIZAÇÃO VERTICAL
ESCALA: 1/50



DETALHE SINALIZAÇÃO VERTICAL
ESCALA: 1/50



PLANTA - RECAPEAMENTO ASFÁLTICO E SINALIZAÇÃO DE TRÂNSITO - INTERVENÇÃO 03 - ÁREA DE 1.786,17m²
ESCALA: 1/1000

FERNANDO OCTAVIANI
PREFEITO MUNICIPAL DE AGUDOS

CAIO HENRIQUE REIS BERTOLO
ENGENHEIRO CIVIL CREA 5069774303

PREFEITURA MUNICIPAL DE AGUDOS CNPJ: 46.137.444/0001-74 Praça Tiradentes n° 650 - Centro - Agudos - SP						
Nome (local) R. MÁRIO B., AV. CARLOS R. e AV. FAUSTINO R.				Título RECAPEAMENTO ASFÁLTICO E SINALIZAÇÃO		
				Subtítulo INTERVENÇÃO 1, 2 E 3		
N°	Bairro	CREA/CAU/Nome do Projetista/Desenhista				
Cidade AGUDOS	CREA/CAU/Nome do responsável técnico 5069774303 CAIO HENRIQUE REIS BERTOLO					
Estado (UF) SP	CEP 17120-000	Data 03/2022	Disciplina	Fase	Folha 2/2	Revisão R0
						Escala IND