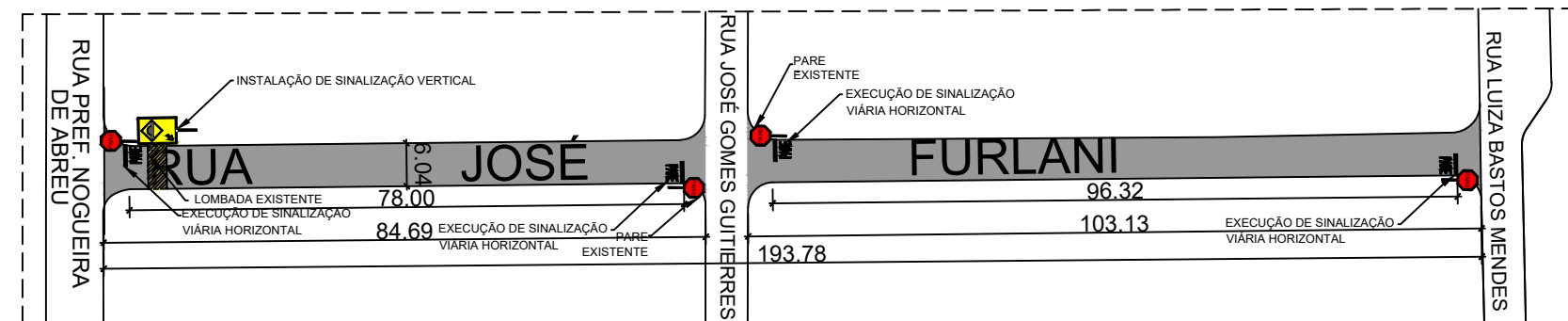
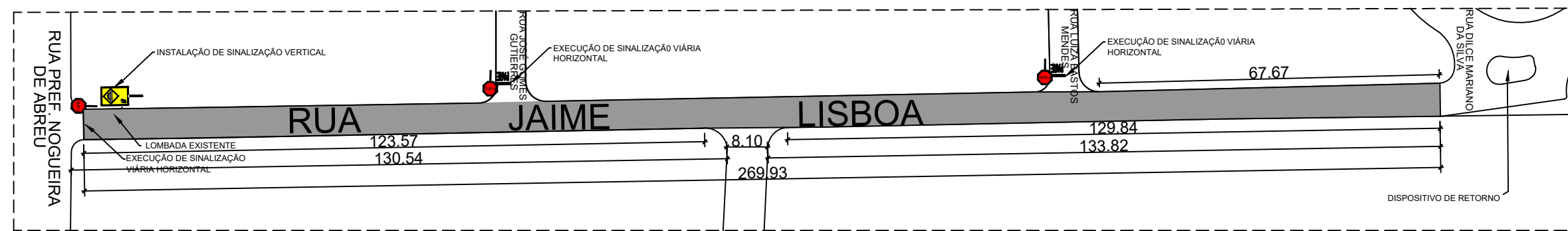


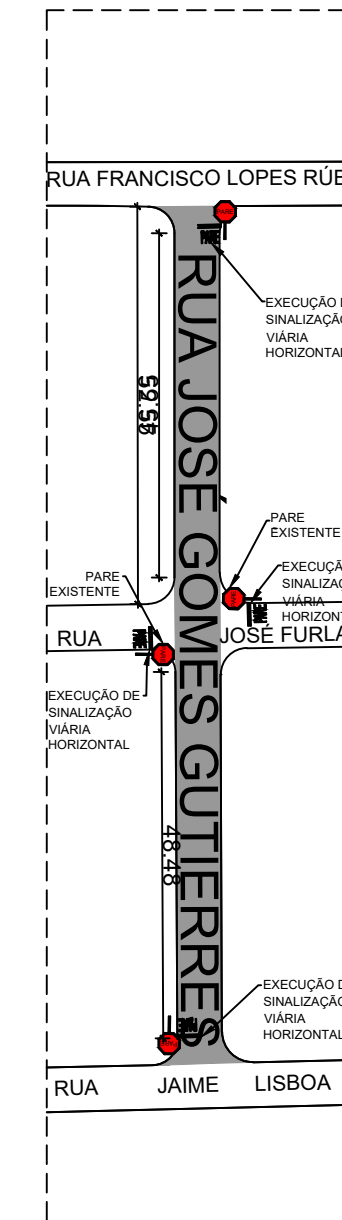
PLANTA - RECAPEAMENTO ASFÁLTICO E SINALIZAÇÃO DE TRÂNSITO - INTERVENÇÃO 07 - TRECHO 01 - ÁREA COM 775,27m²
ESCALA: 1/1000



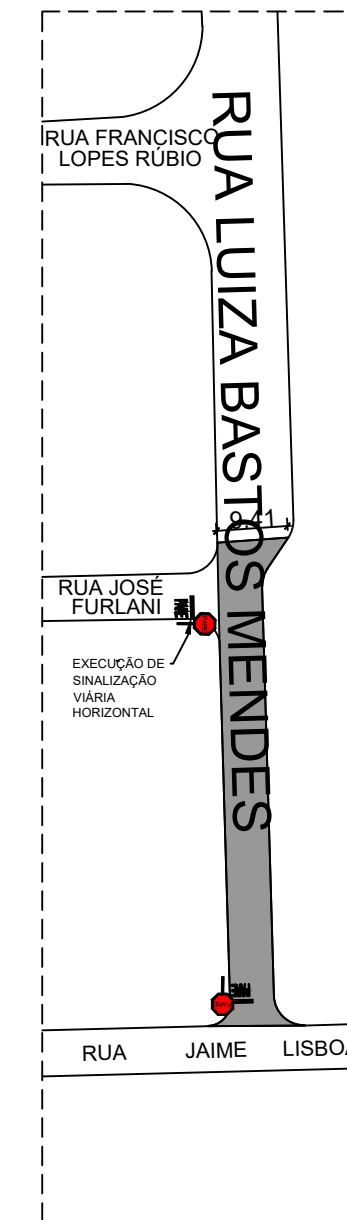
PLANTA - RECAPEAMENTO ASFÁLTICO E SINALIZAÇÃO DE TRÂNSITO - INTERVENÇÃO 07 - TRECHO 02 - ÁREA COM 718,41m²
ESCALA: 1/1000



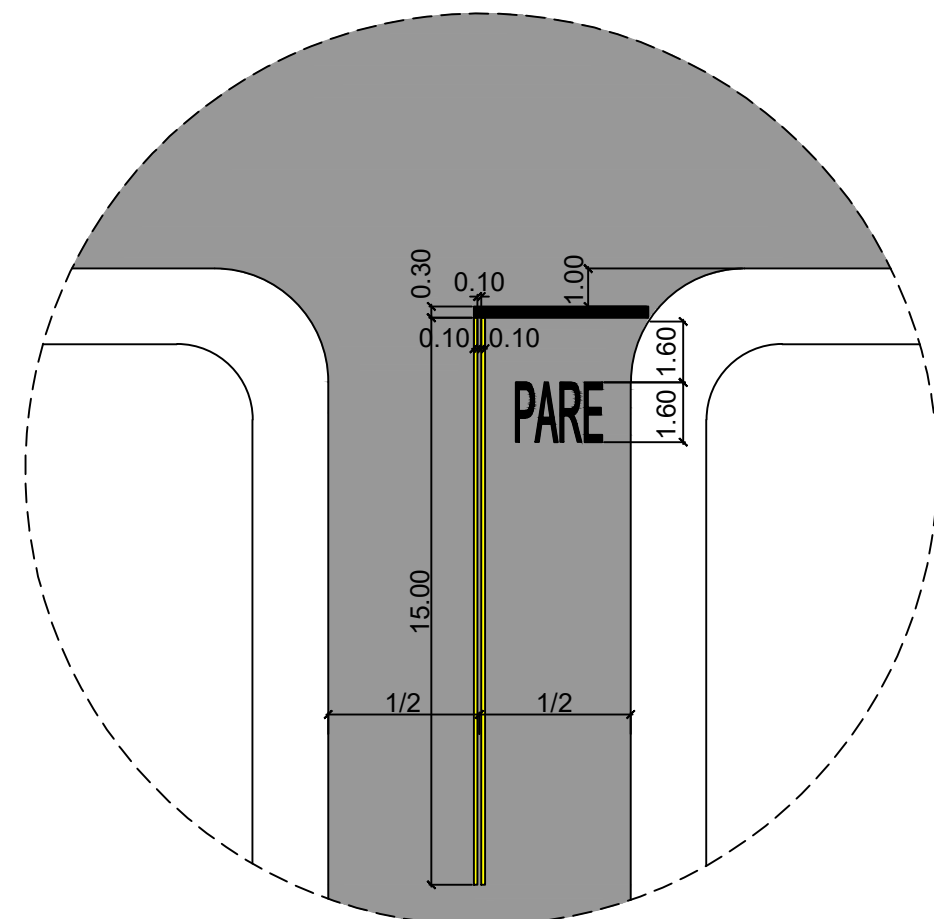
PLANTA - RECAPEAMENTO ASFÁLTICO E SINALIZAÇÃO DE TRÂNSITO - INTERVENÇÃO 07 - TRECHO 03 - ÁREA COM 1.630,77m²
ESCALA: 1/1000



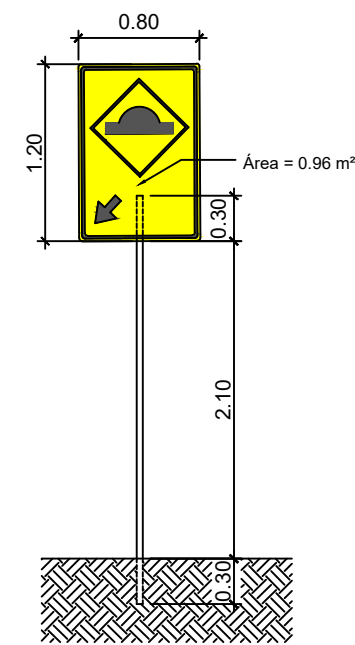
PLANTA - RECAPEAMENTO ASFÁLTICO E SINALIZAÇÃO DE TRÂNSITO - INTERVENÇÃO 07 - TRECHO 04 - ÁREA COM 689,05m²
ESCALA: 1/1000



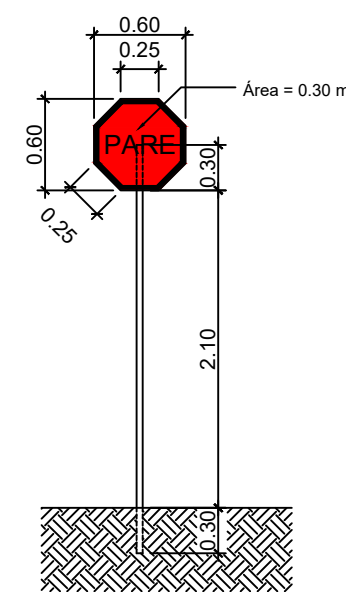
PLANTA - RECAPEAMENTO ASFÁLTICO E SINALIZAÇÃO DE TRÂNSITO - INTERVENÇÃO 07 - TRECHO 05 - ÁREA COM 387,74m²
ESCALA: 1/1000



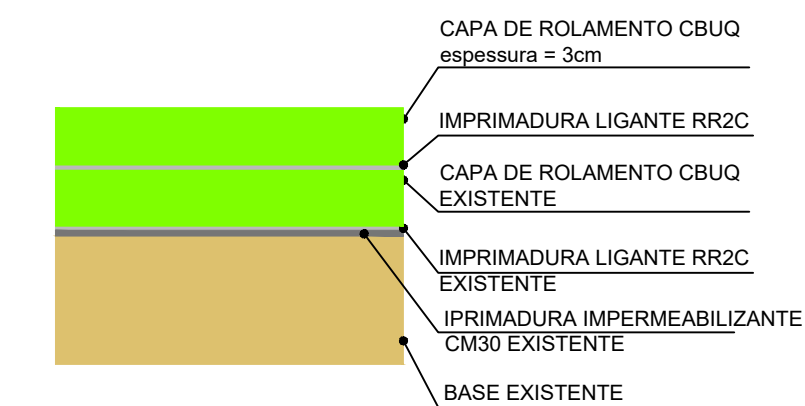
DETALHE SINALIZAÇÃO HORIZONTAL PARE
ESCALA: 1/200



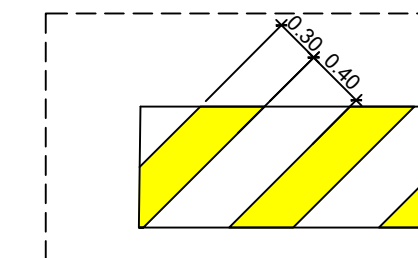
DETALHE SINALIZAÇÃO VERTICAL
ESCALA: 1/50



DETALHE SINALIZAÇÃO VERTICAL
ESCALA: 1/50



DETALHE RECAPE
SEM ESCALA



DETALHE SINALIZAÇÃO HORIZONTAL LOMBADA
ESCALA: 1/50

FERNANDO OCTAVIANI
PREFEITO MUNICIPAL DE AGUDOS

CAIO HENRIQUE REIS BERTOLO
ENGENHEIRO CIVIL CREA 5069774303

PREFEITURA MUNICIPAL DE AGUDOS CNPJ: 46.137.444/0001-74 Praça Tiradentes n° 650 - Centro - Agudos - SP						
Nome (local) VILA MALVINA		Título RECAPEAMENTO ASFÁLTICO E SINALIZAÇÃO				
Logradouro		Subtítulo INTERVENÇÃO 7				
N°	Bairro	CREA/CAU/Nome do Projetista/Desenhista				
Cidade AGUDOS		CREA/CAU/Nome do responsável técnico 5069774303 CAIO HENRIQUE REIS BERTOLO				
Estado (UF) SP	CEP 17120-000	Data 02/2022	Disciplina	Fase	Folha 8/9	Revisão R3
						Escala IND