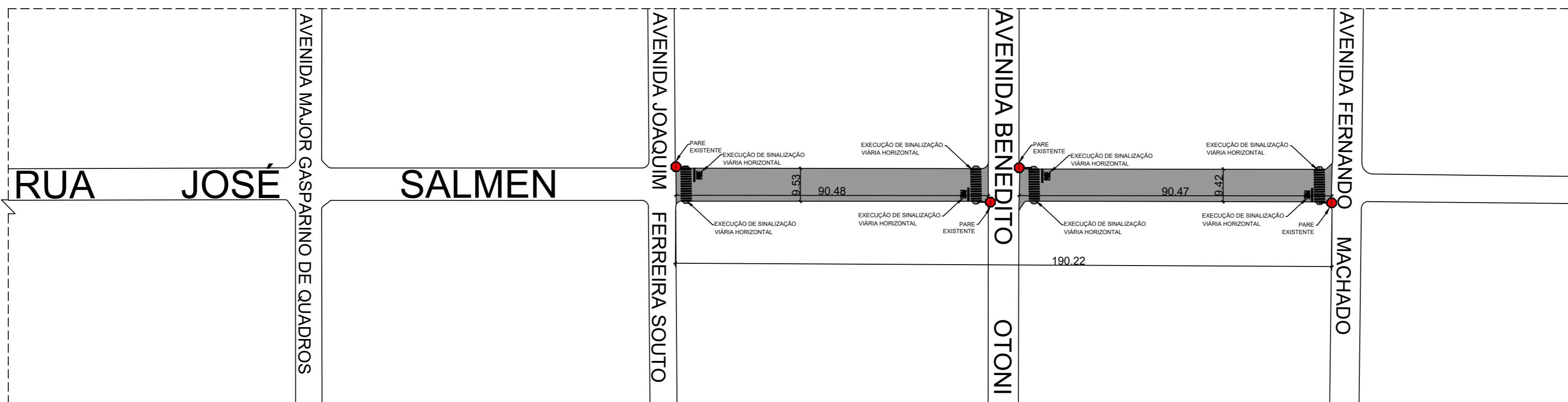
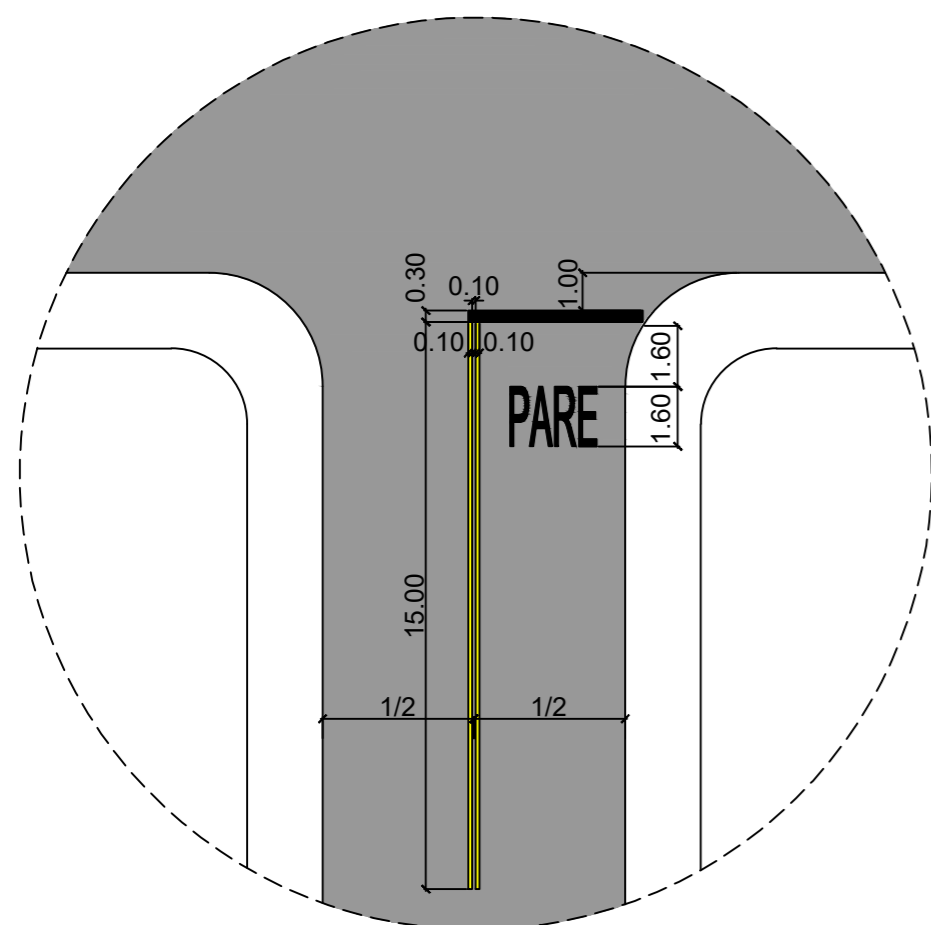


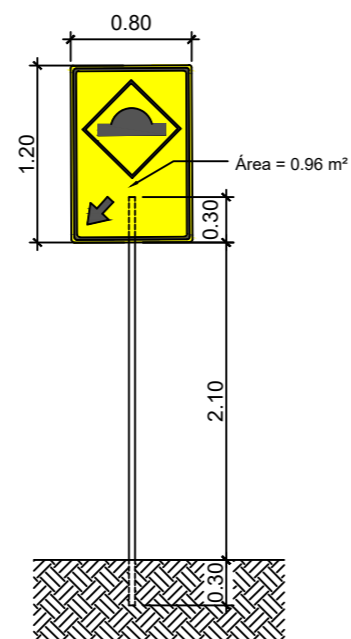
PLANTA - RECAPEAMENTO ASFÁLTICO E SINALIZAÇÃO DE TRÂNSITO - INTERVENÇÃO 06 - TRECHO 01 - ÁREA COM 2.064,37m²
 ESCALA: 1/1000



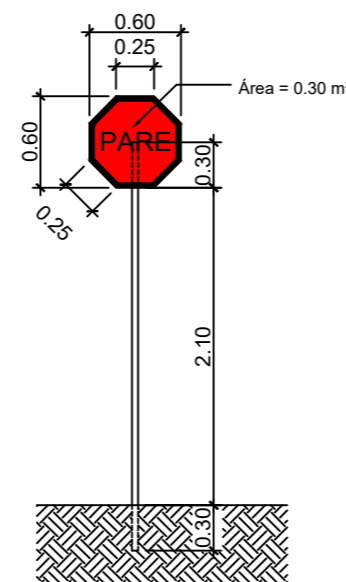
PLANTA - RECAPEAMENTO ASFÁLTICO E SINALIZAÇÃO DE TRÂNSITO - INTERVENÇÃO 06 - TRECHO 02 - ÁREA COM 1.720,57m²
 ESCALA: 1/1000



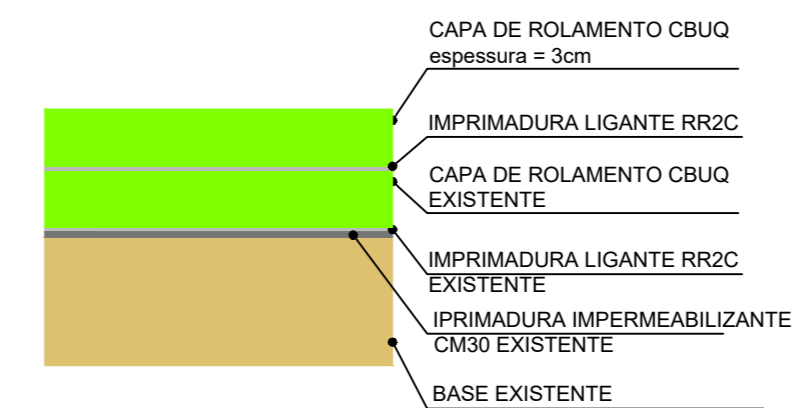
DETALHE SINALIZAÇÃO HORIZONTAL PARE
 ESCALA: 1/200



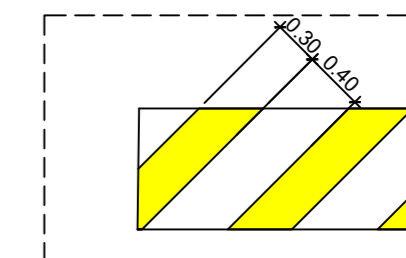
DETALHE SINALIZAÇÃO VERTICAL
 ESCALA: 1/50



DETALHE SINALIZAÇÃO VERTICAL
 ESCALA: 1/50



DETALHE RECAPE
 SEM ESCALA



DETALHE SINALIZAÇÃO HORIZONTAL LOMBADA
 ESCALA: 1/50

FERNANDO OCTAVIANI
 PREFEITO MUNICIPAL DE AGUDOS

CAIO HENRIQUE REIS BERTELO
 ENGENHEIRO CIVIL CREA 5069774303

PREFEITURA MUNICIPAL DE AGUDOS						
CNPJ: 46.137.444/0001-74						
Praça Tiradentes n° 650 - Centro - Agudos - SP						
Nome (local)		Título				
R. JOSÉ SALMEN TR. 01 E 02		RECAPEAMENTO ASFÁLTICO E SINALIZAÇÃO				
Logradouro		Subtítulo				
		INTERVENÇÃO 6				
N°	Bairro	CREA/CAU/Nome do Projetista/Desenhista				
Cidade		CREA/CAU/Nome do responsável técnico				
AGUDOS		5069774303 CAIO HENRIQUE REIS BERTELO				
Estado (UF)	CEP	Data	Disciplina	Fase	Folha	Revisão
SP	17120-000	02/2022			7/9	R3
						Escala
						IND