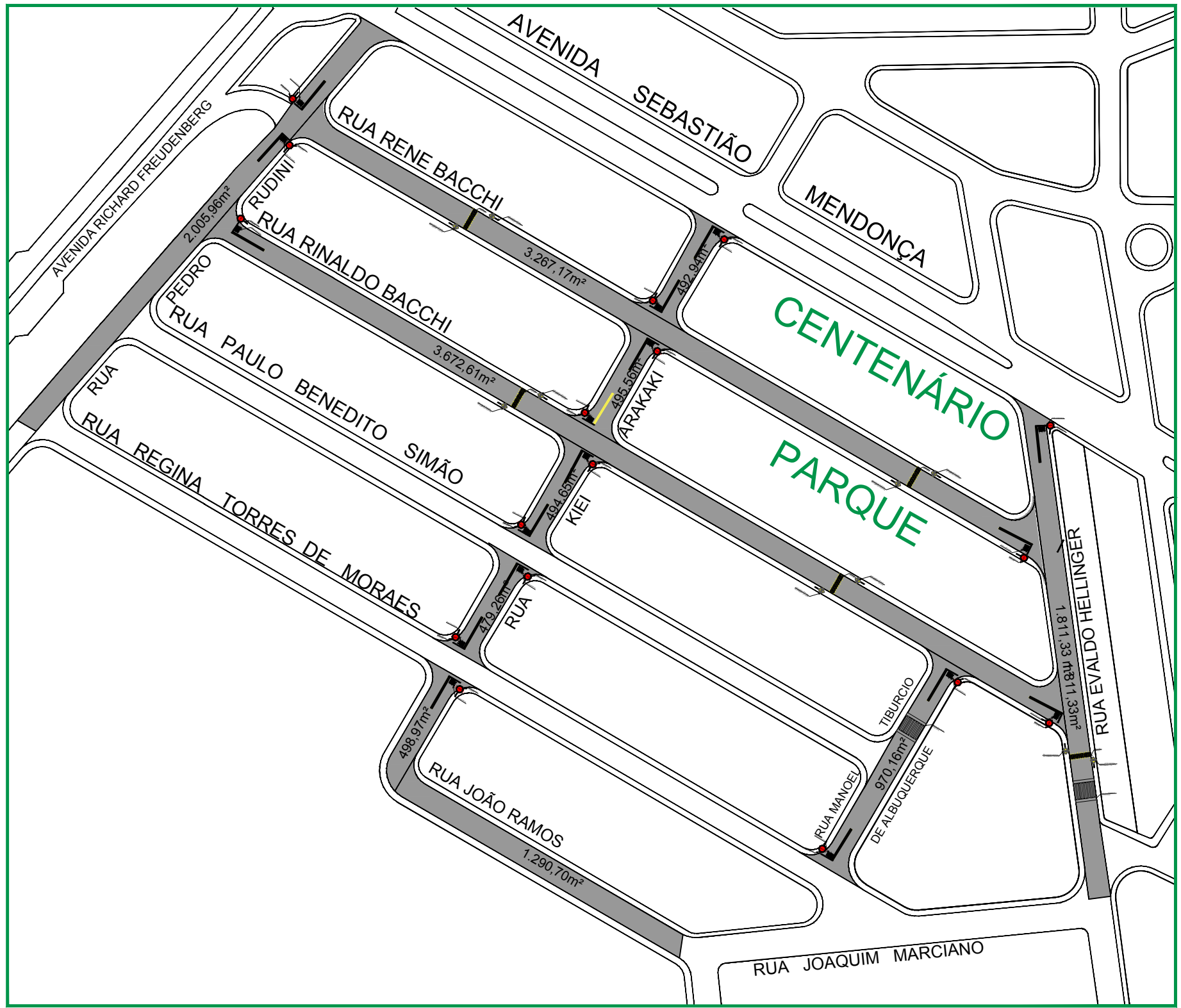
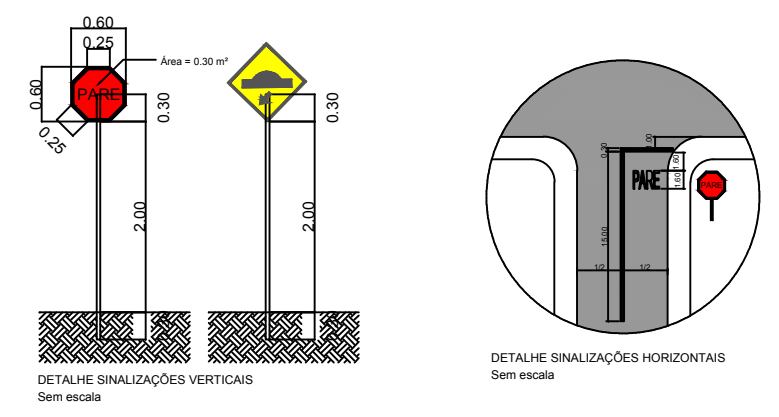
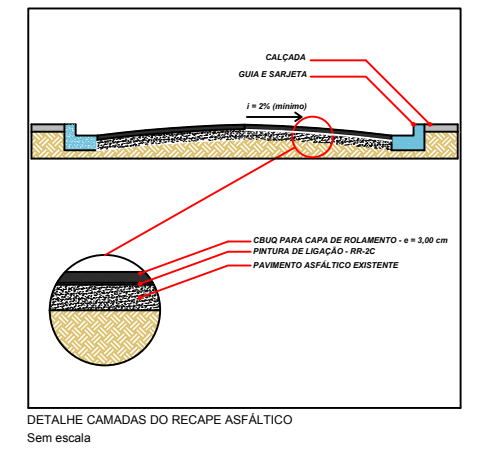


ÁREA DE RECAPEAMENTO	
RUA RENÉ BACHI	3.267,17 m <sup>2</sup>
RUA RINALDO BACCHI	3.672,61 m <sup>2</sup>
RUA PEDRO RUDINI	2.005,96 m <sup>2</sup>
RUA KIEI ARAKAKI	2.461,38 m <sup>2</sup>
RUA MANOEL TIBURCIO DE ALBUQUERQUE	970,16 m <sup>2</sup>
RUA EVALDO HELLINGER	1.811,33 m <sup>2</sup>
RUA JOÃO RAMOS	1.290,70 m <sup>2</sup>
<b>TOTAL RECAPEAMENTO</b>	<b>15.479,31 m<sup>2</sup></b>



DETALHES DAS RUAS A SEREM RECAPEADAS  
Sem escala



TÍTULO DA PRANCHA		ESCALA:
<b>RECAPEAMENTO ASFÁLTICO</b>		S/ ESCALA
LOCAL DA OBRA: RUAS DO CENTENÁRIO PARQUE		
NOME DO PROPRIETÁRIO: PREFEITURA MUNICIPAL DE AGUDOS		
ENDEREÇO DA OBRA: MUNICÍPIO DE AGUDOS - SP		
LOCALIZAÇÃO SEM ESCALA	<input type="checkbox"/> Área a ser recapeada. <input checked="" type="checkbox"/> Área total a ser recapeada: <b>15.479,31m<sup>2</sup></b>	
	RESPONSÁVEL TÉCNICO	
	PREFEITO MUNICIPAL FERNANDO OCTAVIANO	